












A SZABÁLYOZÁS ALAPELEMEI

	szabályozási vonal
	szabályozási szélesség
	Építési övezet,
	Építési övezet










A SZABÁLYOZÁS MÁSODLAGOS ELEMEI

	Építési hely
	telek be nem építhető része (közterület céljára fenntartott terület)
	Kötelező meg
	általános építményhelyezési sáv

EGYÉB SZABÁLYOZÁSI ELEMÉK


	gyalogút
	kerékpárút
	kötőpályás tömegközlekedés

VÉDELEM, KORLÁTOZÁS, KÖTELEZETTSÉG

	Régészeti lelő
	Műemlék
	Műemléki kör
	Helyi védett épület
	Ex-lege földvár és láp területének határa
	Natura 2000 te
	Gödöllői Domt
	Tájképvédelmi körzet határa
	Tájképvédelmi terület határa

	Országos ökológiai hálózat magterület határa
	Országos ökológiai hálózat ökológiai folyosó és puffertérület határa
	Országos ökológiai hálózat ökológiai folyosó és puffertérület határa
	Helyi jelentőségű természetvédelmi területek határa, helyi tájértékek jele
	22 kV-os elektromos távvezeték
	120 kV-os elektromos távvezeték
	400 kV-os elektromos távvezeték
	Nagynyomású földgáz szállítóvezeték
	Olajvezeték
	vízminőségvédelmi terület határa
	Védősáv
	Védőterület

EGYÉB SAJÁTOS JOGINTÉZMÉNYEK

	Beültetési kötelezettségű terület határa
---	--

TÁJÉKOZTAT

	Meglévő belterülethatár
	Tervezett belterülethatár
	meglévő és tervezett közlekedési célú közterület
	közforgalom elől elzárt és el nem zárt magánutak
	saját használatú utak

BEÉPÍTÉSRI

Lk	Kisvárosias lakóterület
Lke	Kertvárosias lakóterület
Lf	Falusias lakóterület

Vt	Településközpont vegyes teri
Vi	Intézményterület
Gksz	Kereskedelmi-szolgáltató gazd
Üh	Hétfégyi házas üdülőterület
Keü	Egészségügyi épület elhelyezé
Kmű	Mezőgazdasági üzemi terület
Kre	Rekreációs terület
Ktt	Tájképi jelentőségű tanyás teri

BEÉPÍTÉSRE NEM SZÁNT TERÜLE

KÖu	Közúti közlekedési terület
KÖk	Kötőpályás közlekedési terül
Zkk	Közkert területe
Zkp	Közpark területe
Ev	Védelmi erdőterület
Eg	Gazdasági erdőterület
Ek	Közjóléti erdőterület
Má	Általános mezőgazdasági teri
V	Vízgazdálkodási terület
Kb-hon	Honvédelmi terület
Kb-hull / Kb-szt	Hulladékkezelő, -lerakó, szennyvíztisztító területe
Kb-T	Temető területe
Kbtt	Beépítésre nem szánt tájképi j
Kb-km	Beépítésre nem szánt közmű terület
Kb-re	Beépítésre nem szánt rekreációs terület