



PÉCEL VÁROS ÖNKORMÁNYZAT POLGÁRMESTERE

POLGÁRMESTERI DÖNTÉST ELŐKÉSZÍTŐ ELŐTERJESZTÉS

Tárgy: Javaslat egyes képviselő-testületi határozatok visszavonására

Tisztelt Képviselő-testület!

Magyarország Kormánya 2021. február 8. napjától ismét veszélyhelyzetet hirdetett ki a 27/2021. (I. 29.) Korm. rendeletével. A katasztrófavédelemről és a hozzá kapcsolódó egyes törvények módosításáról szóló 2011. évi CXXVIII. törvény (a továbbiakban: katasztrófavédelmi törvény) 46. § (4) bekezdése alapján veszélyhelyzetben a képviselő-testület feladat- és hatáskörét a polgármester gyakorolja. Ennek keretében a polgármester nem foglalhat állást önkormányzati intézmény átszervezéséről, megszüntetéséről, ellátási, szolgáltatási körzeteiről, ha a szolgáltatás a települést is érinti.

A katasztrófavédelmi törvény 46. § (4) bekezdése értelmében tehát veszélyhelyzetben a képviselő-testület feladat- és hatáskörét a polgármester gyakorolja, az ott megjelölt kivétellel. Mindezek alapján sem a képviselő-testület, sem a bizottságok nem ülésezhetnek, nem hozhatnak döntéseket.

A Pécel Város Önkormányzatának Képviselő-testülete (a továbbiakban: Képviselő-testület) feladat- és hatáskörében meghozandó polgármesteri döntéseim előtt indokoltnak és fontosnak tartom a Képviselő-testület és az illetékes bizottságok tagjai véleményének kikérését, megismerését.

Jelen előterjesztés keretében a következő képviselő-testületi és polgármesteri határozatok visszavonására teszek javaslatot, tekintettel arra, hogy ezek végrehajtása költségvetési forrás hiányában nem valósulhat meg:

a) A 341/2020. (X. 29.) Kt. határozatában (1. melléklet) úgy döntött a Képviselő-testület, hogy Pécel Város Önkormányzata (a továbbiakban: Önkormányzat) a 2021. évben elkészíteti az Önkormányzat közlekedésfejlesztési koncepcióját. A határozat szerint a Képviselő-testület a közlekedésfejlesztési koncepció elkészíttetéséhez szükséges pénzügyi fedezet biztosításáról a 2021. évi önkormányzati költségvetési rendelet megalkotása során dönt (előzetes piackutatás, illetve indikatív árajánlatok bekérése alapján). Ezentúl a Képviselő-testület felkérte a polgármestert, hogy a közlekedésfejlesztési koncepció elkészíttetése pénzügyi fedezetének biztosítása megalapozása érdekében kérjen be indikatív árajánlatokat, illetve végezzen piackutatást, majd azok ismeretében a jegyző útján gondoskodjon a pénzügyi fedezet tervezéséről a 2021. évi önkormányzati költségvetési rendelet összeállítása során.

Az indikatív ajánlatok bekérése megtörtént, ugyanakkor a Pécel Város Önkormányzat Polgármesterének a Pécel Város Önkormányzata 2021. évi költségvetéséről szóló 5/2021. (III. 12.) önkormányzati rendelete erre a feladatra nem különített el forrást, tekintettel az Önkormányzat pénzügyi nehézségeire. Fentiek miatt indokoltnak tartom a határozat visszavonását.

b) A 362/2020. (XI. 27.) számú határozatában (2. melléklet) úgy döntött a polgármester, hogy az Önkormányzat a 2021. évben elkészíteti az Önkormányzat közlekedésfejlesztési koncepciójával összehangolt csapadékvíz-elvezetési koncepcióját. A határozat szerint a Képviselő-testület a csapadékvíz-elvezetési koncepció elkészíttetéséhez szükséges pénzügyi fedezet biztosításáról a 2021. évi önkormányzati költségvetési rendelet megalkotása során dönt (előzetes piackutatás, illetve indikatív árajánlatok bekérése alapján). Ezentúl a Képviselő-testület felkérte a polgármestert, hogy a közlekedésfejlesztési koncepció elkészíttetése pénzügyi fedezetének biztosítása megalapozása érdekében kérjen be indikatív árajánlatokat, illetve végezzen piackutatást, majd azok ismeretében a jegyző útján gondoskodjon a pénzügyi fedezet tervezéséről a 2021. évi önkormányzati költségvetési rendelet összeállítása során.

Az indikatív ajánlatok bekérése megtörtént, ugyanakkor a Pécel Város Önkormányzat Polgármesterének a Pécel Város Önkormányzata 2021. évi költségvetéséről szóló 5/2021. (III. 12.) önkormányzati rendelete erre a feladatra sem különített el forrást, az Önkormányzat pénzügyi nehézségei miatt. Fentiek miatt indokoltnak tartom ezen a határozat visszavonását is.

A Közép-Duna-völgyi Vízügyi Igazgatóság (Budapest) levelében (3. melléklet) felhívta az Önkormányzat figyelmét arra, hogy helyi vízkár-elhárítási tervét időszakosan – de legalább 5 évenként – felül kell vizsgálnia és ennek körében

rendelkeznie kell a vízrendezési és -tározási elképzeléseiről is. Az Önkormányzat helyi vízkár-elhárítási terve 2015-ben készült el és már frissíteni, felülvizsgálni kellene azt, amire a csapadékvíz-elvezetési koncepció részeként kívántunk sort keríteni.

Jogsabályi kötelezettségénél fogva évente szükséges az Önkormányzatnak adatot szolgáltatnia a területén lévő vízfolyásokról, állóvizekről és csapadékvíz elvezető rendszerekről is, amihez szükséges lenne egy valós adatokkal felállított kataszterre, mert ilyenrel az Önkormányzat jelenleg nem rendelkezik.

Jogsabályi kötelezettségénél fogva ugyancsak évente szükséges az Önkormányzatnak adatot szolgáltatnia a területén lévő közutakról is, amihez szükséges lenne egy valós adatokkal felállított útkaszterre is, mert ilyenrel sem rendelkezik az Önkormányzat.

Ez utóbbiakat egészítené ki egy CAD file, amelyben szintvonalas felmérés lenne a település domborzati viszonyairól és a területén létesült épületekről is, de sajnos ilyenrel sem rendelkezünk.

A Magyarország helyi önkormányzatairól szóló 2011. évi CLXXXIX. törvény 13. § (1) bekezdés 2. pontja szerint a helyi közutak és tartozékainak kialakítása és fenntartása, valamint a 11. pontja szerint a helyi vízgazdálkodás, vízkárelhárítás kötelező önkormányzati feladat.

Mindezekre figyelemmel lenne szükség a fenti határozatok szerinti koncepciók elkészítése, ezek összessége vezethetne csak kielégítő eredményre a fentiekben írt kötelező önkormányzati feladatok teljesülése tekintetében. Sajnos az ezekre adott árajánlatok – beleértve a koncepciók elkészítését is – a bruttó 20-30 millió forint közé esnek (4. melléklet).

Ilyen nagyságrendű pénzügyi forrás elkülönítésére jelenleg a 2021. évben – a meglévő feladatok költsége, száma és azok fontossága alapján – nem mutatkozik lehetőség, ami egyben azt is jelenti, hogy az ezen területen az Önkormányzatot érintő jogsabályi előírások tekintetében, a vonatkozó tervek és valós adatok hiányában, a helyi vízkár-elhárítási terve felülvizsgálata tekintetében mulasztásos törvénysértésbe eshet önkormányzatunk. A mulasztásos jogsabálysértés elkerülése, megelőzése érdekében mindenképpen javasolt a költségvetés áttekintésével – esetlegesen az önként vállalt önkormányzati feladatok elhagyásával – a fentiekben ismertetett kötelező önkormányzati feladatokhoz pénzügyi forrást biztosítani.

A fentiek alapján a következő határozati javaslatok elfogadását tartom indokoltnak, melyhez kérem a Képviselő-testület, valamint a Pénzügyi Bizottság és a Városfejlesztési Bizottság tagjainak véleményét.

I.

Határozati javaslat:

A Pécel Város Önkormányzatának Képviselő-testülete – a katasztrófavédelemről és a hozzá kapcsolódó egyes törvények módosításáról szóló 2011. évi CXXVIII. törvény 46. § (4) bekezdése szerinti – feladat- és hatáskörében eljáró Pécel Város Önkormányzat Polgármestere (a továbbiakban: Polgármester) a veszélyhelyzet kihirdetéséről és a veszélyhelyzeti intézkedések hatálybalépéséről szóló 27/2021. (I. 29.) Korm. rendelet szerinti veszélyhelyzetre tekintettel, úgy határoz, hogy az Önkormányzat közlekedésfejlesztési koncepciójának elkészítettetéséről szóló 341/2020. (X. 29.) Kt. határozatot visszavonja.

Felelős: Horváth Tibor polgármester

Határidő: azonnal

II.

Határozati javaslat:

A Pécel Város Önkormányzatának Képviselő-testülete – a katasztrófavédelemről és a hozzá kapcsolódó egyes törvények módosításáról szóló 2011. évi CXXVIII. törvény 46. § (4) bekezdése szerinti – feladat- és hatáskörében eljáró Pécel Város Önkormányzat Polgármestere (a továbbiakban: Polgármester) a veszélyhelyzet kihirdetéséről és a veszélyhelyzeti intézkedések hatálybalépéséről szóló 27/2021. (I. 29.) Korm. rendelet szerinti veszélyhelyzetre tekintettel, úgy határoz, hogy az Önkormányzat közlekedésfejlesztési koncepciójával összehangolt csapadékvíz-elvezetési koncepciójának elkészítettetéséről szóló 362/2020. (XI. 27.) számú határozatot visszavonja.

Felelős: Horváth Tibor polgármester

Határidő: azonnal

III.

Határozati javaslat:

A Pécel Város Önkormányzatának Képviselő-testülete – a katasztrófavédelemről és a hozzá kapcsolódó egyes törvények módosításáról szóló 2011. évi CXXVIII. törvény 46. § (4) bekezdése szerinti – feladat- és hatáskörében eljáró Pécel Város Önkormányzat Polgármestere (a továbbiakban: Polgármester) a veszélyhelyzet kihirdetéséről és a veszélyhelyzeti intézkedések hatálybalépéséről szóló 27/2021. (I. 29.) Korm. rendelet szerinti veszélyhelyzetre tekintettel, úgy határoz, hogy a Magyarország helyi önkormányzatairól szóló 2011. évi CLXXXIX. törvény 13. § (1) bekezdés 2. pontja és 11. pontja szerinti kötelező önkormányzati feladatok megvalósítása, teljesítése (a Pécel Város Önkormányzata közlekedésfejlesztési koncepciójával összehangolt csapadékvíz-elvezetési koncepciójának elkészítése, valamint Pécel Város Önkormányzata helyi vízkár-elhárítási tervének felülvizsgálata, továbbá új vízrendezési és -tározási elképzelések kidolgozása) érdekében átvizsgálja az önkormányzat 2021. évi költségvetését és javaslatot tesz – akár egyes nem kötelező önkormányzati feladatok elhagyásával – a kötelező önkormányzati feladatok teljesítéséhez szükséges pénzügyi források megteremtésére, átcsoportosítására.

A Polgármester úgy határoz, hogy az átvizsgálás eredményéről tájékoztatja a Képviselő-testületet.

Felelős: Horváth Tibor polgármester

Határidő: 2021. június 30.

Pécel, 2021. április 22.



Horváth Tibor
polgármester

Az előterjesztés mellékletei:

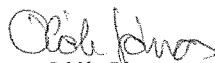
1. 341/2020. (X. 29.) határozat
2. 362/2020. (XI. 27.) határozat
3. Közép-Duna-völgyi Vízügyi Igazgatóság (Budapest) levele
4. ajánlatok a közlekedésfejlesztési koncepcióval összehangolt csapadékvíz-elvezetési koncepció elkészítésére

Az előterjesztést készítette:



Bene Attila
műszaki és beruházási irodavezető

Az előterjesztésben foglaltakkal szemben
törvényességi szempontból kifogást nem emelek.



Oláh János
jegyző



D.A.I.
2020. 11. 25.

[Handwritten signature]

ny

Cím: Pécel. közlekedési és
csapvíz elvezetési 1. MEUTKÉJ
konceptió

KIVONAT

Készült: Pécel Város Önkormányzatának Képviselő-testülete 2020. október 29-én megtartott rendes nyilvános ülésének jegyzőkönyvéből

Pécel Város Önkormányzatának Képviselő-testülete 6 igen, 0 nem szavazattal, 0 tartózkodással az alábbi határozatot hozta:

341/2020. (X. 29.) Kt. határozat:

Pécel Város Önkormányzatának Képviselő-testülete (a továbbiakban: Képviselő-testület) úgy határoz, hogy Pécel Város Önkormányzata a 2021. évben elkészíteti Pécel Város Önkormányzata közlekedésfejlesztési koncepcióját.

A Képviselő-testület a közlekedésfejlesztési koncepció elkészíttetéséhez szükséges pénzügyi fedezet biztosításról a 2021. évi önkormányzati költségvetési rendelet megalkotása során dönt (előzetes piackutatás, illetve indikatív árajánlatok bekérése alapján).

A Képviselő-testület felkéri a polgármestert, hogy a közlekedésfejlesztési koncepció elkészíttetése pénzügyi fedezetének biztosítása megalapozása érdekében kérjen be indikatív árajánlatokat, illetve végezzen piackutatást, majd azok ismeretében a jegyző útján gondoskodjon a pénzügyi fedezet tervezéséről a 2021. évi önkormányzati költségvetési rendelet összeállításánál.

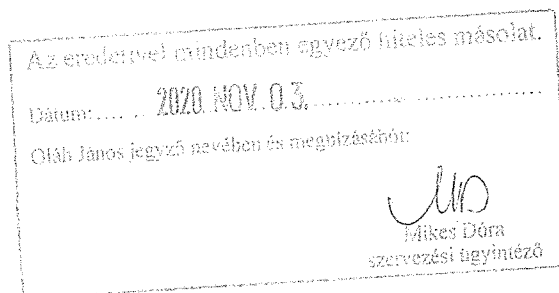
Felelős: Horváth Tibor polgármester
Határidő: azonnal, a fedezet tervezésére 2021. február 15.



[Handwritten signature]
Horváth Tibor
polgármester

M/1009-1/2020
Bene A.

[Handwritten signature]
Oláh János
jegyző



Z.A.I.

2020. 11. 30.

M/1009/2020

2. MELLÉKLET

POLGÁRMESTERI DÖNTÉS

M/1009-2/2020

Blue A

362/2020. (XI. 27.) számú határozat:

A Pécel Város Önkormányzatának Képviselő-testülete – a katasztrófavédelemről és a hozzá kapcsolódó egyes törvények módosításáról szóló 2011. évi CXXVIII. törvény 46. § (4) bekezdése szerinti – feladat- és hatáskörében eljáró Pécel Város Önkormányzat Polgármestere a veszélyhelyzet kihirdetéséről szóló 478/2020. (XI. 3.) Korm. rendelet szerinti veszélyhelyzetre tekintettel úgy határoz, hogy Pécel Város Önkormányzata a 2021. évben a közlekedésfejlesztési koncepcióval összehangoltan elkészítteti Pécel Város Önkormányzata csapadékvíz-elvezetési koncepcióját.

A csapadékvíz-elvezetési koncepció elkészíttetéséhez a szükséges pénzügyi fedezet biztosításáról a 2021. évi önkormányzati költségvetési rendelet megalkotása során születik döntés (előzetes piackutatás, illetve indikatív árajánlatok bekérése alapján).

Felelős: Horváth Tibor polgármester

Határidő: azonnal, a fedezet tervezésére 2021. február 15.

Horváth Tibor
polgármester

Oláh János
jegyző

Az önkormányzat 2020. évi 362/27. számú határozatának hiteles másolata.

Dátum:

Hely: Pécel, József Attila utca 10. sz. mellékletben nyilvántartásában

Tibor Horváth
polgármester



KÖZÉP-DUNA-VÖLGYI
VÍZÜGYI IGAZGATÓSÁG
BUDAPEST

3. MELLÉKLET
Vízrendezési és Öntözési Osztály

Dátum:
2021. 01. 07.

**Tárgy: Helyi vízkár-elhárítási tervek készítése, felülvizsgálata,
vízrendezési, tározási fejlesztési elképzelések**

00276-0001/2021.

Előadó:
Tumpek János

Tisztelt Polgármester Asszony/Úr!

I. Felhívjuk T. Cím figyelmét, hogy a *vizek kártételei elleni védekezés szabályairól* szóló 232/1996. (XII. 26.) Korm. rendelet szerint a védekezésre való felkészülés során a védekezésre kötelezettek feladata a védekezési tervek és nyilvántartások elkészítése, kiegészítése. A védekezési terveket a védekezésre kötelezetteknek **minden év december 10-ig** felül kell vizsgálniuk és a változásokat a terveken át kell vezetniük.

Felhívjuk a figyelmet, hogy a védekezési tervek készítése, illetve módosítása során a tervező kiválasztása és megbízásakor figyelembe kell venni az *árvíz- és belvízvédekezésről* szóló 10/1997. (VII. 17.) KHVM rendelet 3. § (11) pontjában foglalt hatályos rendelkezéseket.


Ezúton tájékoztatjuk Tisztelt Polgármester Asszonyt/Urát, hogy Igazgatóságunk honlapján a Védekezés/Helyi vízkár-elhárítás menüpont alatt elérhető a Magyar Mérnöki Kamara által 2015-ben elkészített *„Módszertani segédlet a települési vízkár-elhárítási tervek készítéséhez”* című kiadvány.

Kérjük, hogy a település fentiekben leírtak alapján elkészített, illetve felülvizsgált helyi vízkár-elhárítási tervét 2021. december 10-ig Igazgatóságunk részére legalább három példányban megküldeni szíveskedjen. Tájékoztatjuk, hogy az *árvíz- és belvízvédekezésről* szóló 10/1997. (VII. 17.) KHVM rendelet 5. § (2) bekezdése értelmében **két példány jóváhagyott tervet Igazgatóságunk részére visszatartunk.** Kérjük, hogy a felülvizsgálat során az esetleges személyi változásokat és az új elérhetőségeket is vezessék át a terveken. Amennyiben a terv készítése során kérdések merülnek fel, Igazgatóságunk készséggel áll rendelkezésükre.

II. Továbbá kérjük, amennyiben a település csapadékvíz elvezetéssel vagy tározással kapcsolatos fejlesztési elképzeléssel vagy esetleg már nyertes pályázattal is rendelkezik, arról Igazgatóságunkat **2021. március 16-ig** tájékoztatni szíveskedjen.

Budapest, 2021. január 7.

Üdvözlettel,



Kapják:
1./ Címzett
2./ Irattár



3.A.1.
2021.03.16. M/1009/2020.

4. MELEKLET

Bene, Attila <bene.attila@pecel.hu>

EnviMAP - Elkészült településének digitális térképi állománya!

Balázs Tran <balazs.tran@envirosense.hu>
Címzett: "Bene, Attila" <bene.attila@pecel.hu>

PÉCEL POLGÁRMESTERI HIVATAL		
Előadó:		2021. március 12. 8:55
Tárgy:		
M/1009 - 2/2021 D		
Előzetes:	Előzetes:	Bene A

Tisztelt Bene Attila!

Köszönjük szépen, megkaptuk a várostérképet!

Szerettem volna megnézni, mielőtt ajánlatot teszünk az elvégzendő feladatokra.

Elnézést kérek, partnereinkkel is egyeztetve, a várostérkép termékre mégsem áll módunkban ajánlatot tenni. A várostérkép termékhez alapadatokat tudunk szolgáltatni.

A további feladatok elvégzésére egyösszegű árajánlatot tudunk megfogalmazni:

1. Pécel város közigazgatási területén belül (**az envimap.hu felületen elérhető területre**) a burkolt közforgalmú utak és a közforgalmú utak területén lévő árkok és egyéb burkolt felületek (parkolók, járdák, stb.) felmérése, CAD rajzi feldolgozása és átadása, rávetítve az Önöknek részünkről megadott autocad telekosztásra. Tengelyen mért úthosszok, elkülönítve az aszfalt, beton és egyéb burkolóelemes burkolatok rajzban és számítottan is - utak és egyéb burkolt felületek elkülönítése mellett.
2. Pécel város 0,5 m-es szintvonalakkal felmért domborzati viszonyai CAD rajzi feldolgozása és átadása, rávetítve az Önöknek részünkről megadott autocad telekosztásra.
3. Épületek CAD rajzi feldolgozása és átadása, rávetítve az Önöknek részünkről megadott autocad telekosztásra.
4. Vízfolyások és állóvizek CAD rajzi feldolgozása és átadása, rávetítve az Önöknek részünkről megadott autocad telekosztásra.

A fentebb leírt feladatokon kívül megrendelés esetén szolgáltatjuk a feladatok elvégzéséhez szükséges alapadatokat is. Azaz 10 cm felbontású digitális ortofotó térképet szolgáltatunk és 1mx1m felbontású digitális domborzatmodell. Szeretném hangsúlyozni, hogy árajánlatunk a www.envimap.hu/map oldalon található "Ortofotó 2020. április" réteggel lefedett területre vonatkozik. Ez magába foglalja Pécel teljes belterületét és 14,21 km² külterületét (a külterület keleti részei nincsenek lerepülve.)

Ár: nettó 13.152.704 Ft + ÁFA

Ajánlatunk 30 napig érvényes.

Bármilyen kérdés esetén kérem forduljon hozzám bizalommal!

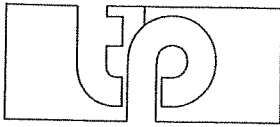
Üdvözlettel,

Tran Balázs

EnviMAP, Envirosense Hungary Kft.

+36706001661

[Az idézett szöveg el van rejtve]



TP-Terv Mérnöki Iroda Kft.
1139 Budapest, Teve u. 9/C. II./11.
levélcím: 1386 Budapest 62. Pf. 995.
telefon: +36 1 769 08 76 fax: +36 1 700 16 11
iroda@tpterv.hu www.tpterv.hu

1/1009/2020.

B.A.I.

2021.02.10.

1/247-1/2021 MD

Pécel Polgármesteri Hivatala
2119 Pécel
Kossuth tér 1.

tárgy: Pécel útkataszter, közlekedésfejlesztési koncepció
és csapadékvíz elvezetési koncepció elkészítése, *Bev. Áll.*
árajánlat

Tisztelt Polgármesteri Hivatal!

Köszönettel vettük ajánlati felkérésüket!

Az Pécel útkataszter, közlekedésfejlesztési koncepció és csapadékvíz elvezetési koncepció elkészítésére a következő árajánlatot adjuk:

útkataszter (forgalomtechnikai nyilvántartás) készítése	5 000 000 Ft
közlekedési koncepcióterv	3 500 000 Ft
<u>csapadékvíz elvezetési koncepció</u>	<u>4 000 000 Ft</u>
összesen nettó	12 500 000 Ft
27% ÁFA	3 375 000 Ft
összesen bruttó	15 875 000 Ft

Az ajánlat tartalmazza adatszolgáltatásként biztosított tervezési alaptérkép alapján útkataszter készítését (48 km belterületi burkolt és 24 km belterületi nem burkolt út, 146 km külterületi út), a meglévő közlekedési hálózat vizsgálatát, az úthálózat forgalmi vizsgálatát, közlekedési koncepcióterv elkészítését, javaslatot a beavatkozásokra vonatkozóan, csapadékvíz elvezetési koncepcióterv elkészítését, egyeztetést, dokumentálást.

Az ajánlat nem tartalmazza az adatszolgáltatási díjakat, tulajdoni lapok, hivatalos földhivatali térkép beszerzésének díját, forgalomszámlálás elvégzését, egyéb terv vagy munkarész készítését.

Az ajánlatot a rendelkezésre álló adatok alapján adtuk, amennyiben azokhoz képest a műszaki tartalom jelentősen megváltozik, fenntartjuk a jogot az ajánlat módosítására.

Példányszám: útkataszter: CD, koncepció tervek: 6 pld. nyomtatva +CD
Határidő: Megrendelés után 90 nap.

Budapest, 2021. január 27.

Tisztelettel,

Tóth Attila
ügyvezető



PLAN-Étalon Mérnökiroda Kft.
2014 Csobánka, Pataksor u. 11 Tel: 30/231-0080 email: plan-etalon@plan-etalon.hu

Árajánlat

Pécel Polgármesteri Hivatala
2119 Pécel, Kossuth tér 1.

tárgy: Pécel útkataszter tervezési alaptérkép
készítése, geodéziai felméréssel

Tisztelt Bene Attila!

Megkeresésük alapján a tárgyi munkára az árajánlatunk:

48 km belterületi burkolt és 24 km belterületi burkolattal nem rendelkező út geodéziai felmérése.
(utak szélei, járdák, árkok felmérése nyilvántartási térképhez. Kapubehajtót, oszlopokat, közmű
fedlapokat, táblákat nem tartalmazza!) A felmérés EOV rendszerben történik.

72 km belterületi úthálózat felmérése térkép készítéssel: 7 900 000 ft+Áfa

Határidő a megrendeléstől számított 2 hónap (esetleges rész szállítás megoldható előbb egyeztetést követően)

Opció: a teljes belterületi részről 2.5x2.5 cm/pixel felbontású 200x200 méteres mozaik képek egy állományba foglalva (csak azt a mozaikrész kell megnyitni amit nézni szeretnének a képek nagy mérete miatt.) Ez is EOV rendszerben egymásra illeszthetően az utca és árok mérésekkel az esetleges többlet információk miatt.

1 700 000- ft +Áfa

Csobánka, 2021 február 4

Tisztelettel:

Faddi Róbert
Ügyvezető
+36 30 2310080



PLAN-Etalon Mérnökiroda Kft.
2014 Csobánka, Fataksor u. 11 Tel: 30/231-0080 email: plan-etalon@plan-etalon.hu

Árajánlat

Pécel Polgármesteri Hivatala
2119 Pécel, Kossuth tér 1.

tárgy: Pécel útkataszter tervezési alaptérkép
készítése, geodéziai felméréssel

Tisztelt Bene Attila!

Megkeresésük alapján a tárgyi munkára az árajánlatunk:

146 km külterületi úthálózat geodéziai felmérése.
(utak szélei, járdák, árkok felmérése nyilvántartási térképhez. Kapubehajtót, oszlopokat, közmű fedlapokat, táblákat nem tartalmazza!) A felmérés EOVS rendszerben történik.

146 km belterületi úthálózat felmérése térkép készítéssel: 14 800 000 ft+Áfa

Határidő a megrendeléstől számított 3 hónap (esetleges rész szállítás megoldható előbb egyeztetést követően)

Csobánka, 2021 február 4

Tisztelettel:

Faddi Róbert
Ügyvezető
+36 30 2310080