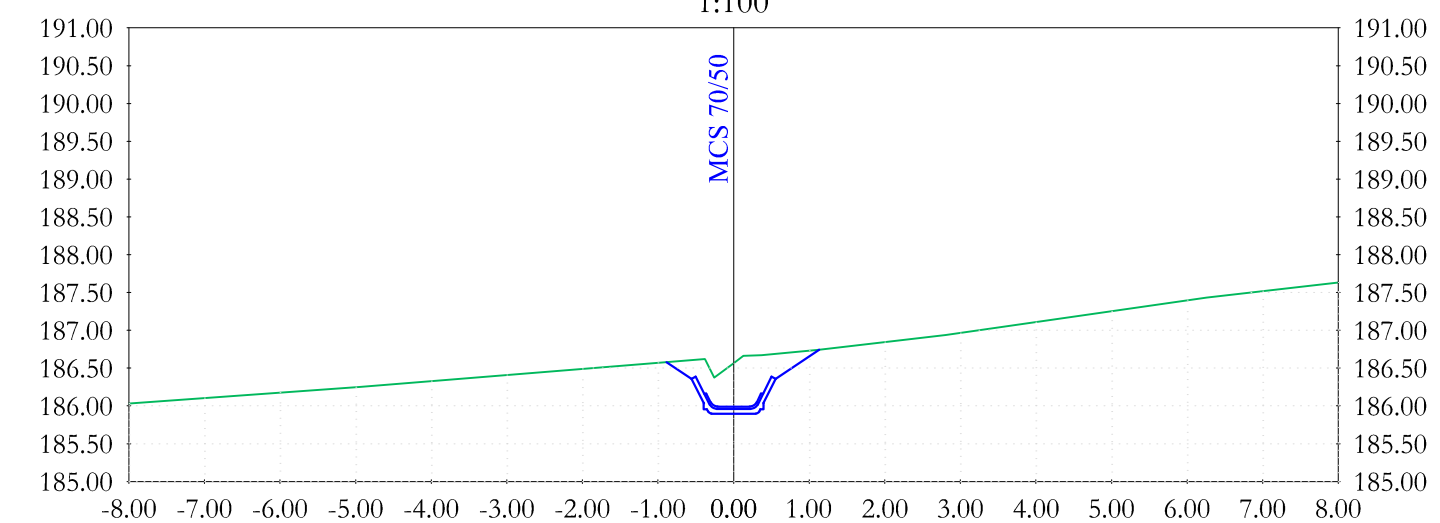


Pécel, Csatári-dűlő és Levendulás területretek csapadékvíz-elvezetés rendezés engedélyezési terve

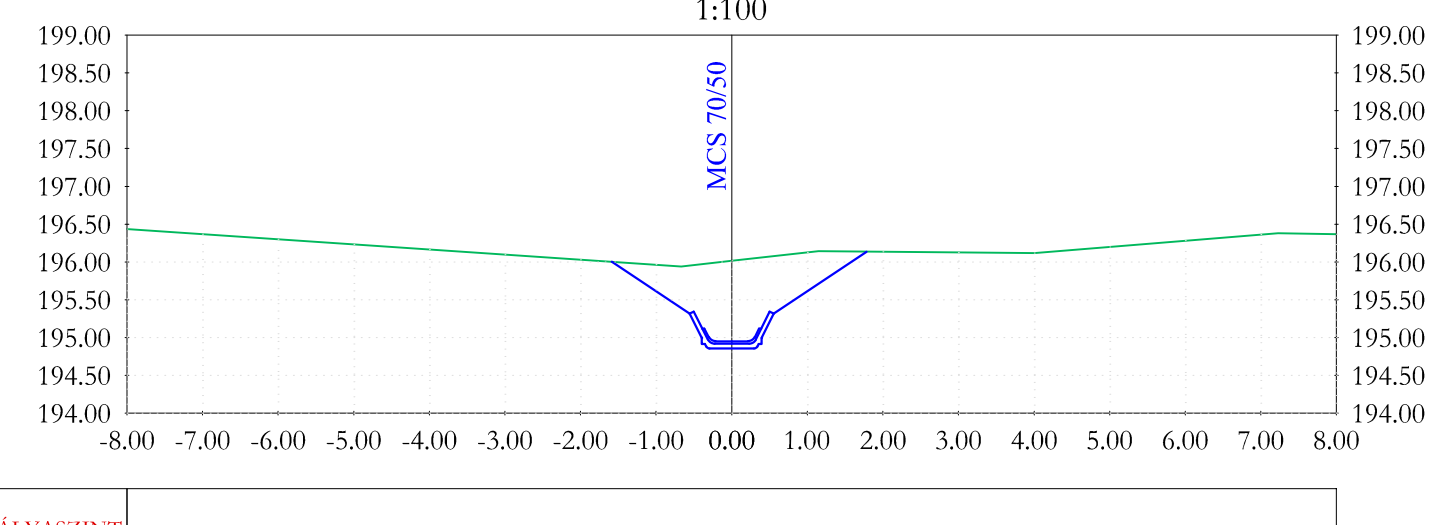
Á-6-0-0  
0+050.00  
1:100



PÁLYASZINT	
TÁVOLSÁG	
TEREPSZINT	186.53
TÁVOLSÁG	-8.00
TEREPSZINT	186.25
TÁVOLSÁG	-4.94
TEREPSZINT	186.92
TÁVOLSÁG	-3.38
TEREPSZINT	186.95
TÁVOLSÁG	-2.26
TEREPSZINT	186.95
TÁVOLSÁG	0.00
TEREPSZINT	186.95
TÁVOLSÁG	0.73
TEREPSZINT	186.95
TÁVOLSÁG	1.37
TEREPSZINT	186.95
TÁVOLSÁG	1.73
TEREPSZINT	186.94
TÁVOLSÁG	2.80
TEREPSZINT	187.43
TÁVOLSÁG	6.26
TEREPSZINT	187.83
TÁVOLSÁG	8.00

Pécel, Csatári-dűlő és Levendulás területretek csapadékvíz-elvezetés rendezés engedélyezési terve

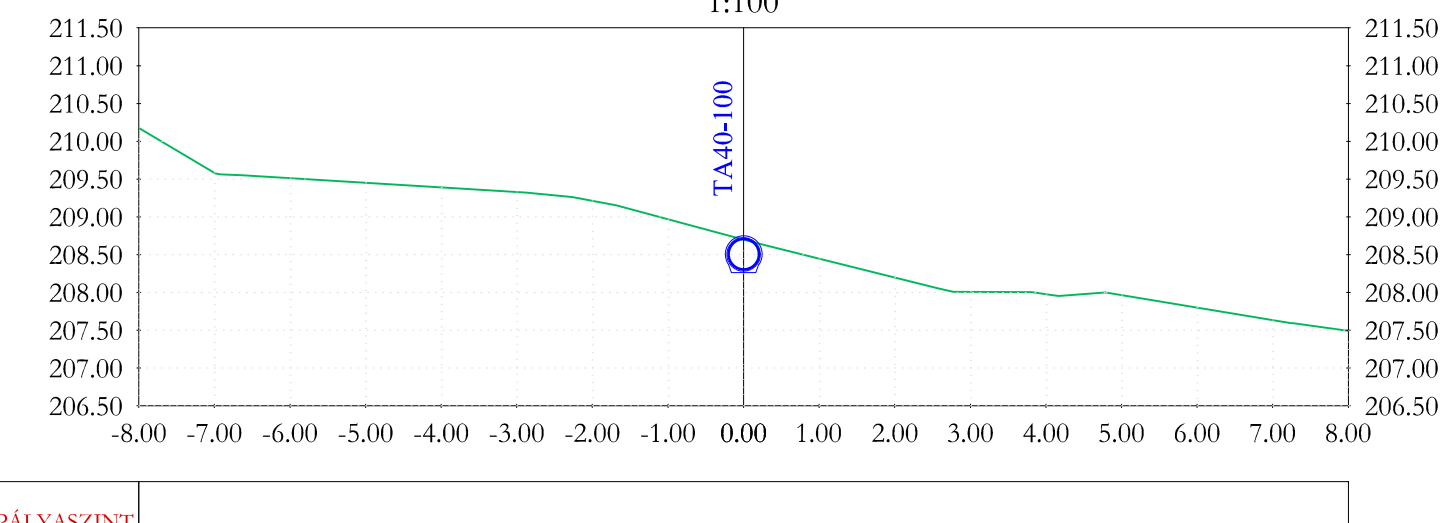
Á-6-0-0  
0+125.00  
1:100



PÁLYASZINT	
TÁVOLSÁG	
TEREPSZINT	196.43
TÁVOLSÁG	-8.00
TEREPSZINT	195.94
TÁVOLSÁG	-6.67
TEREPSZINT	196.01
TÁVOLSÁG	0.00
TEREPSZINT	196.14
TÁVOLSÁG	1.15
TEREPSZINT	196.12
TÁVOLSÁG	4.01
TEREPSZINT	196.38
TÁVOLSÁG	7.23
TEREPSZINT	196.37
TÁVOLSÁG	8.00

Pécel, Csatári-dűlő és Levendulás területretek csapadékvíz-elvezetés rendezés engedélyezési terve

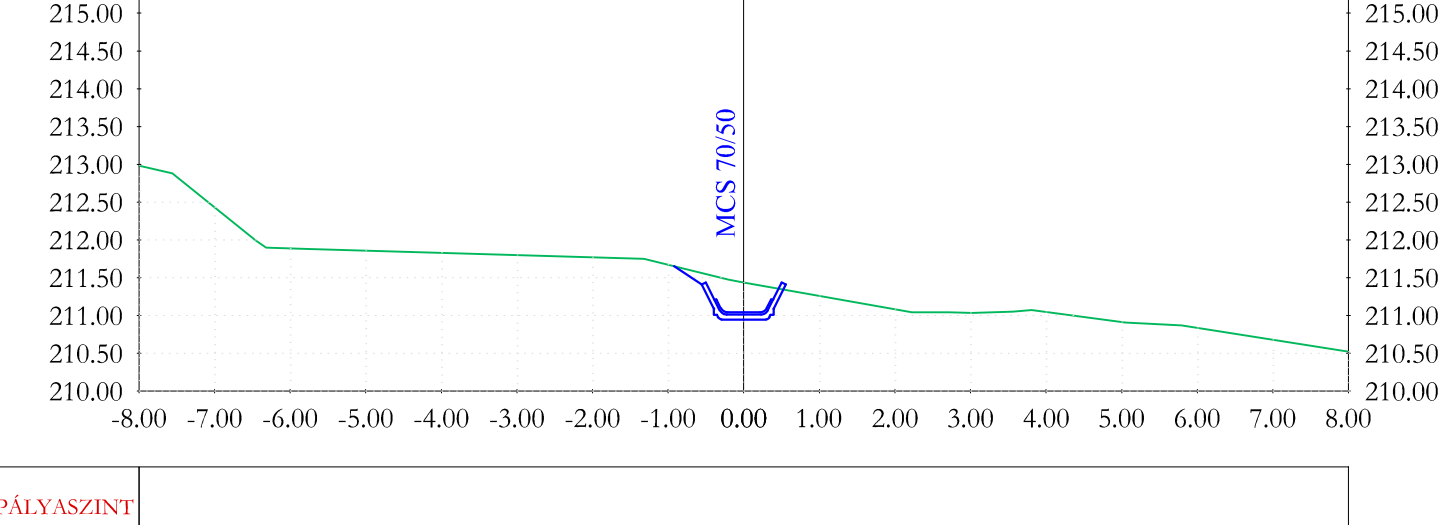
Á-6-1-0  
0+050.00  
1:100



PÁLYASZINT	
TÁVOLSÁG	
TEREPSZINT	210.48
TÁVOLSÁG	-8.00
TEREPSZINT	209.55
TÁVOLSÁG	-7.06
TEREPSZINT	209.55
TÁVOLSÁG	-5.93
TEREPSZINT	209.32
TÁVOLSÁG	-4.86
TEREPSZINT	209.28
TÁVOLSÁG	-3.78
TEREPSZINT	209.15
TÁVOLSÁG	-2.68
TEREPSZINT	209.76
TÁVOLSÁG	-1.54
TEREPSZINT	209.55
TÁVOLSÁG	0.00
TEREPSZINT	209.05
TÁVOLSÁG	2.59
TEREPSZINT	209.01
TÁVOLSÁG	3.77
TEREPSZINT	209.01
TÁVOLSÁG	4.95
TEREPSZINT	207.97
TÁVOLSÁG	6.17
TEREPSZINT	207.95
TÁVOLSÁG	7.39
TEREPSZINT	208.03
TÁVOLSÁG	8.00

Pécel, Csatári-dűlő és Levendulás területretek csapadékvíz-elvezetés rendezés engedélyezési terve

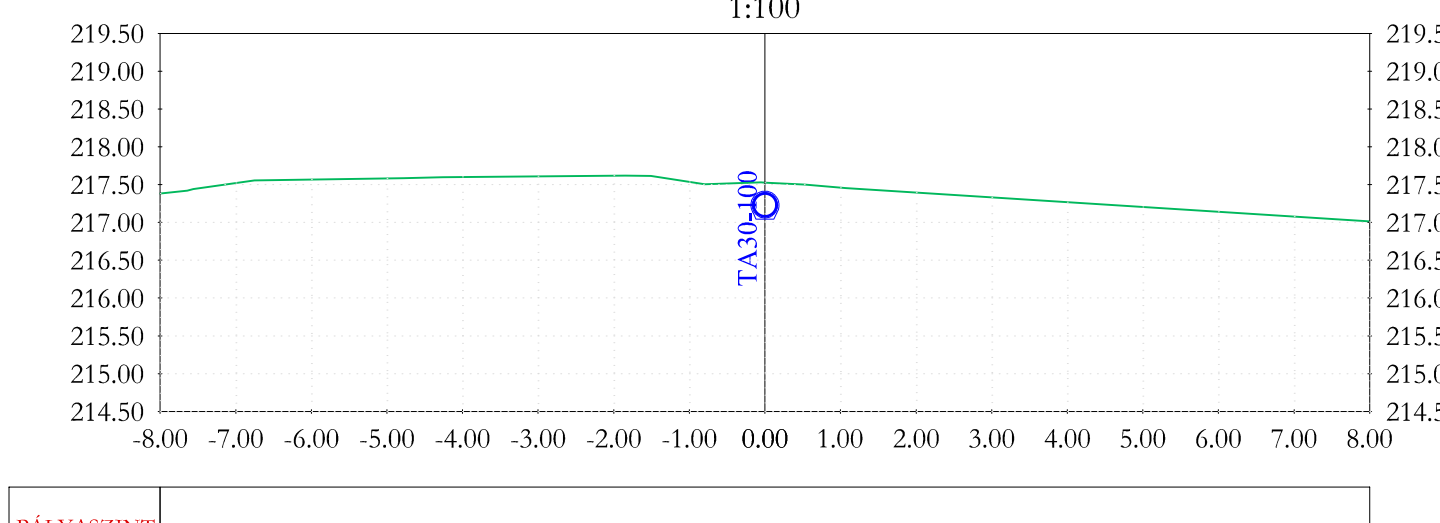
Á-6-1-0  
0+200.00  
1:100



PÁLYASZINT	
TÁVOLSÁG	
TEREPSZINT	212.48
TÁVOLSÁG	-8.00
TEREPSZINT	212.68
TÁVOLSÁG	-7.56
TEREPSZINT	211.98
TÁVOLSÁG	-6.45
TEREPSZINT	211.90
TÁVOLSÁG	-5.32
TEREPSZINT	211.98
TÁVOLSÁG	-4.19
TEREPSZINT	211.75
TÁVOLSÁG	-3.02
TEREPSZINT	211.02
TÁVOLSÁG	-1.87
TEREPSZINT	211.02
TÁVOLSÁG	0.00
TEREPSZINT	211.04
TÁVOLSÁG	1.23
TEREPSZINT	211.02
TÁVOLSÁG	2.47
TEREPSZINT	210.67
TÁVOLSÁG	3.71
TEREPSZINT	210.41
TÁVOLSÁG	4.95
TEREPSZINT	210.87
TÁVOLSÁG	6.17
TEREPSZINT	210.52
TÁVOLSÁG	7.23
TEREPSZINT	210.52
TÁVOLSÁG	8.00

Pécel, Csatári-dűlő és Levendulás területretek csapadékvíz-elvezetés rendezés engedélyezési terve

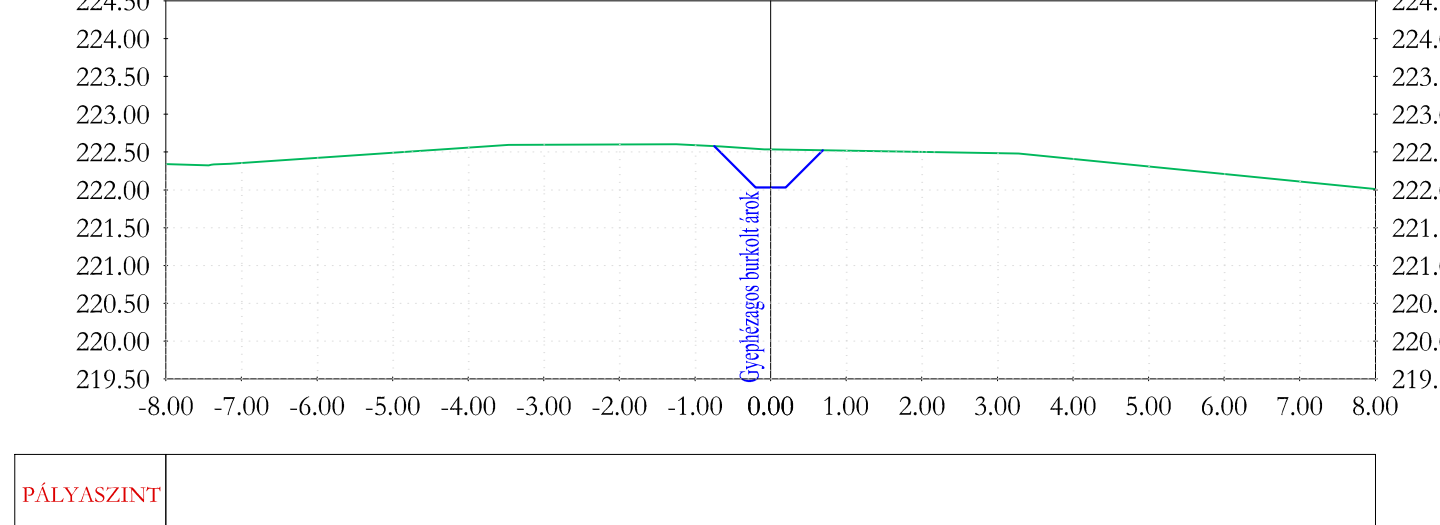
Á-6-2-0  
0+075.00  
1:100



PÁLYASZINT	
TÁVOLSÁG	
TEREPSZINT	217.02
TÁVOLSÁG	-8.00
TEREPSZINT	217.02
TÁVOLSÁG	-7.06
TEREPSZINT	217.02
TÁVOLSÁG	-6.13
TEREPSZINT	217.59
TÁVOLSÁG	-5.21
TEREPSZINT	217.63
TÁVOLSÁG	-4.28
TEREPSZINT	217.62
TÁVOLSÁG	-3.36
TEREPSZINT	217.62
TÁVOLSÁG	-2.44
TEREPSZINT	217.50
TÁVOLSÁG	-1.51
TEREPSZINT	217.53
TÁVOLSÁG	-0.60
TEREPSZINT	217.43
TÁVOLSÁG	0.32
TEREPSZINT	217.43
TÁVOLSÁG	1.24
TEREPSZINT	217.43
TÁVOLSÁG	2.16
TEREPSZINT	217.43
TÁVOLSÁG	3.08
TEREPSZINT	217.43
TÁVOLSÁG	4.00
TEREPSZINT	217.43
TÁVOLSÁG	4.92
TEREPSZINT	217.43
TÁVOLSÁG	5.84
TEREPSZINT	217.43
TÁVOLSÁG	6.76
TEREPSZINT	217.43
TÁVOLSÁG	7.68
TEREPSZINT	217.43
TÁVOLSÁG	8.00

Pécel, Csatári-dűlő és Levendulás területretek csapadékvíz-elvezetés rendezés engedélyezési terve

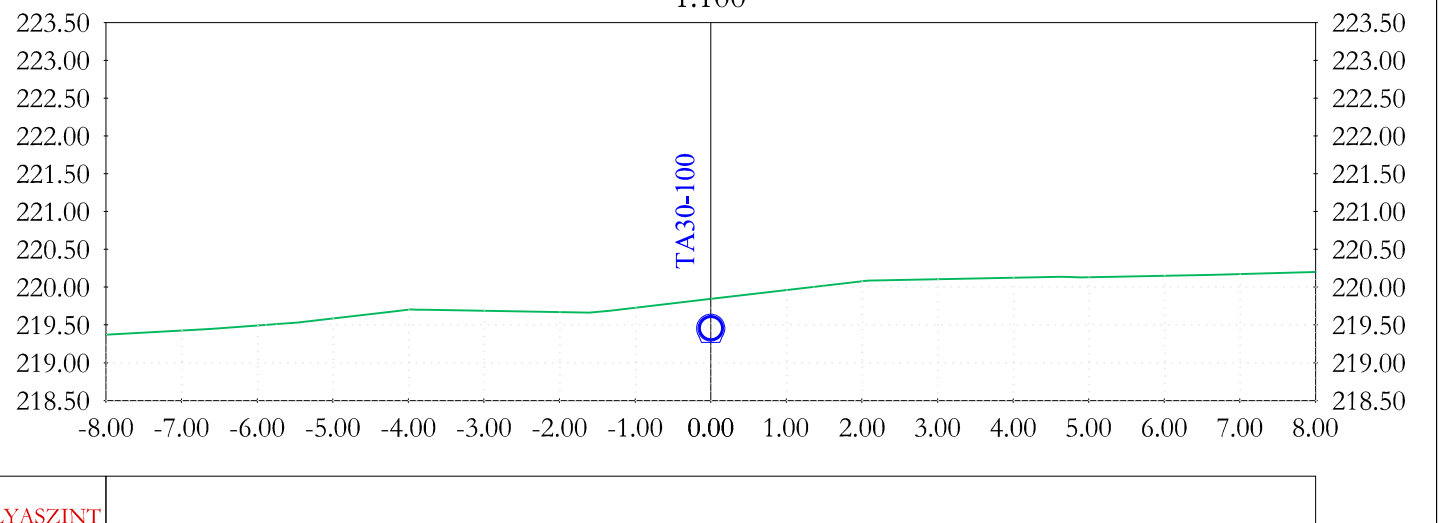
Á-6-2-0  
0+200.00  
1:100



PÁLYASZINT	
TÁVOLSÁG	
TEREPSZINT	222.01
TÁVOLSÁG	-8.00
TEREPSZINT	222.01
TÁVOLSÁG	-7.06
TEREPSZINT	222.01
TÁVOLSÁG	-6.13
TEREPSZINT	222.01
TÁVOLSÁG	-5.21
TEREPSZINT	222.01
TÁVOLSÁG	-4.28
TEREPSZINT	222.01
TÁVOLSÁG	-3.36
TEREPSZINT	222.01
TÁVOLSÁG	-2.44
TEREPSZINT	222.01
TÁVOLSÁG	-1.51
TEREPSZINT	222.01
TÁVOLSÁG	-0.60
TEREPSZINT	222.01
TÁVOLSÁG	0.32
TEREPSZINT	222.01
TÁVOLSÁG	1.24
TEREPSZINT	222.01
TÁVOLSÁG	2.16
TEREPSZINT	222.01
TÁVOLSÁG	3.08
TEREPSZINT	222.01
TÁVOLSÁG	4.00
TEREPSZINT	222.01
TÁVOLSÁG	4.92
TEREPSZINT	222.01
TÁVOLSÁG	5.84
TEREPSZINT	222.01
TÁVOLSÁG	6.76
TEREPSZINT	222.01
TÁVOLSÁG	7.68
TEREPSZINT	222.01
TÁVOLSÁG	8.00

Pécel, Csatári-dűlő és Levendulás területretek csapadékvíz-elvezetés rendezés engedélyezési terve

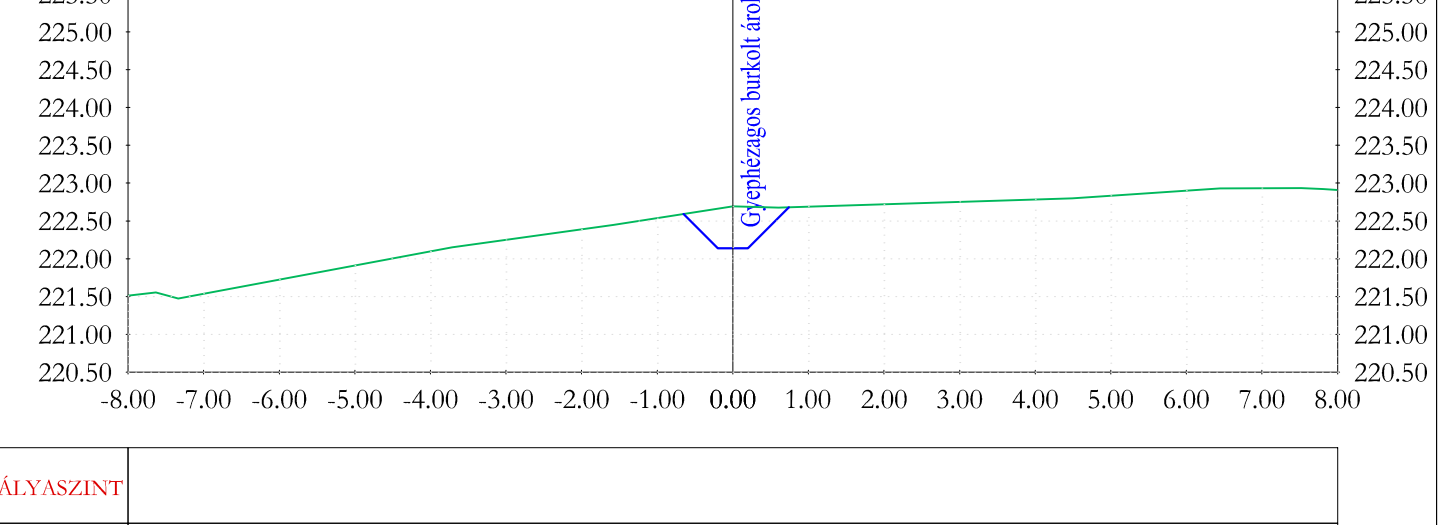
Á-6-3-0  
0+150.00  
1:100



PÁLYASZINT	
TÁVOLSÁG	
TEREPSZINT	219.47
TÁVOLSÁG	-8.00
TEREPSZINT	219.45
TÁVOLSÁG	-6.92
TEREPSZINT	219.53
TÁVOLSÁG	-5.84
TEREPSZINT	219.68
TÁVOLSÁG	-4.78
TEREPSZINT	219.71
TÁVOLSÁG	-3.71
TEREPSZINT	219.71
TÁVOLSÁG	-2.64
TEREPSZINT	219.71
TÁVOLSÁG	-1.57
TEREPSZINT	219.68
TÁVOLSÁG	-0.50
TEREPSZINT	219.68
TÁVOLSÁG	0.57
TEREPSZINT	219.68
TÁVOLSÁG	1.64
TEREPSZINT	219.68
TÁVOLSÁG	2.71
TEREPSZINT	219.68
TÁVOLSÁG	3.78
TEREPSZINT	219.68
TÁVOLSÁG	4.85
TEREPSZINT	219.68
TÁVOLSÁG	5.92
TEREPSZINT	219.68
TÁVOLSÁG	7.00
TEREPSZINT	219.68
TÁVOLSÁG	8.00

Pécel, Csatári-dűlő és Levendulás területretek csapadékvíz-elvezetés rendezés engedélyezési terve

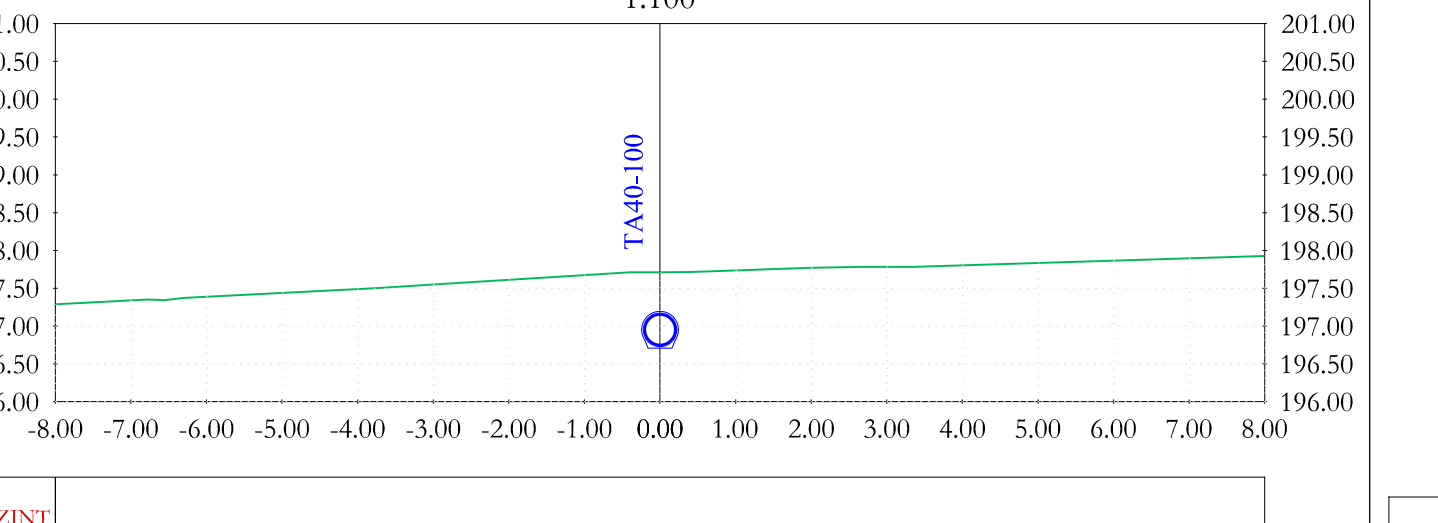
Á-6-3-0  
0+200.00  
1:100



PÁLYASZINT	
TÁVOLSÁG	
TEREPSZINT	222.01
TÁVOLSÁG	-8.00
TEREPSZINT	222.01
TÁVOLSÁG	-7.06
TEREPSZINT	222.01
TÁVOLSÁG	-6.13
TEREPSZINT	222.01
TÁVOLSÁG	-5.21
TEREPSZINT	222.01
TÁVOLSÁG	-4.28
TEREPSZINT	222.01
TÁVOLSÁG	-3.36
TEREPSZINT	222.01
TÁVOLSÁG	-2.44
TEREPSZINT	222.01
TÁVOLSÁG	-1.51
TEREPSZINT	222.01
TÁVOLSÁG	-0.60
TEREPSZINT	222.01
TÁVOLSÁG	0.32
TEREPSZINT	222.01
TÁVOLSÁG	1.24
TEREPSZINT	222.01
TÁVOLSÁG	2.16
TEREPSZINT	222.01
TÁVOLSÁG	3.08
TEREPSZINT	222.01
TÁVOLSÁG	4.00
TEREPSZINT	222.01
TÁVOLSÁG	4.92
TEREPSZINT	222.01
TÁVOLSÁG	5.84
TEREPSZINT	222.01
TÁVOLSÁG	6.76
TEREPSZINT	222.01
TÁVOLSÁG	7.68
TEREPSZINT	222.01
TÁVOLSÁG	8.00

Pécel, Csatári-dűlő és Levendulás területretek csapadékvíz-elvezetés rendezés engedélyezési terve

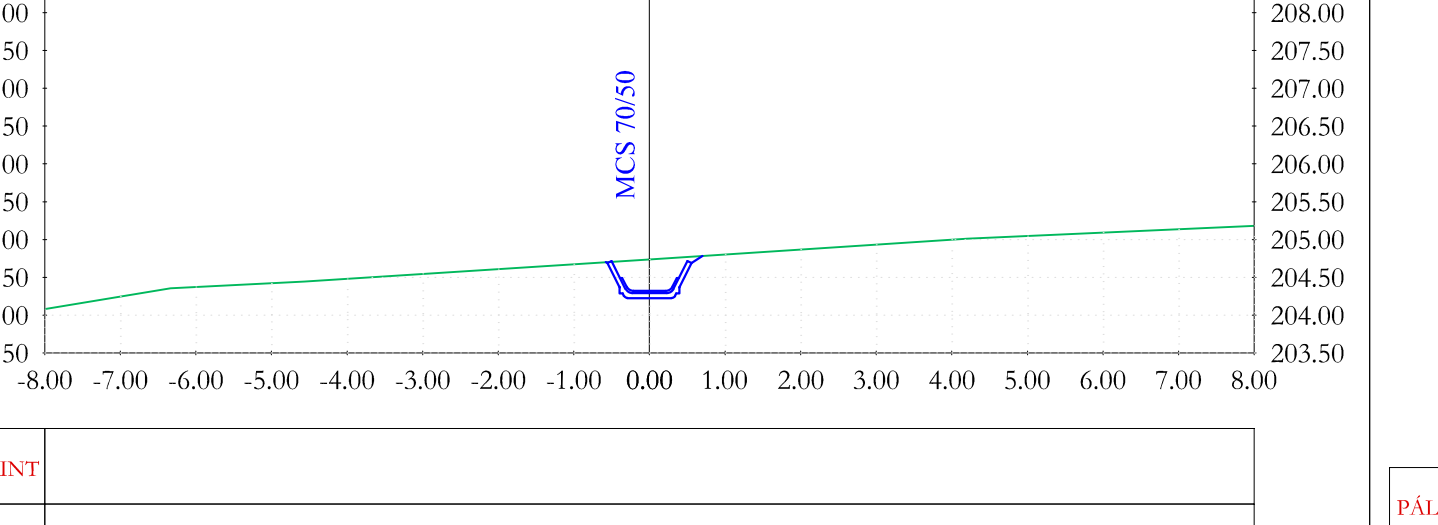
Á-7-0-0  
0+050.00  
1:100



PÁLYASZINT	
TÁVOLSÁG	
TEREPSZINT	197.49
TÁVOLSÁG	-8.00
TEREPSZINT	197.55
TÁVOLSÁG	-6.77
TEREPSZINT	197.54
TÁVOLSÁG	-5.60
TEREPSZINT	197.52
TÁVOLSÁG	-4.43
TEREPSZINT	197.50
TÁVOLSÁG	-3.26
TEREPSZINT	197.55
TÁVOLSÁG	-2.09
TEREPSZINT	197.55
TÁVOLSÁG	-0.92
TEREPSZINT	197.55
TÁVOLSÁG	0.25
TEREPSZINT	197.55
TÁVOLSÁG	1.42
TEREPSZINT	197.55
TÁVOLSÁG	2.59
TEREPSZINT	197.55
TÁVOLSÁG	3.76
TEREPSZINT	197.55
TÁVOLSÁG	4.93
TEREPSZINT	197.55
TÁVOLSÁG	6.10
TEREPSZINT	197.55
TÁVOLSÁG	7.27
TEREPSZINT	197.55
TÁVOLSÁG	8.00

Pécel, Csatári-dűlő és Levendulás területretek csapadékvíz-elvezetés rendezés engedélyezési terve

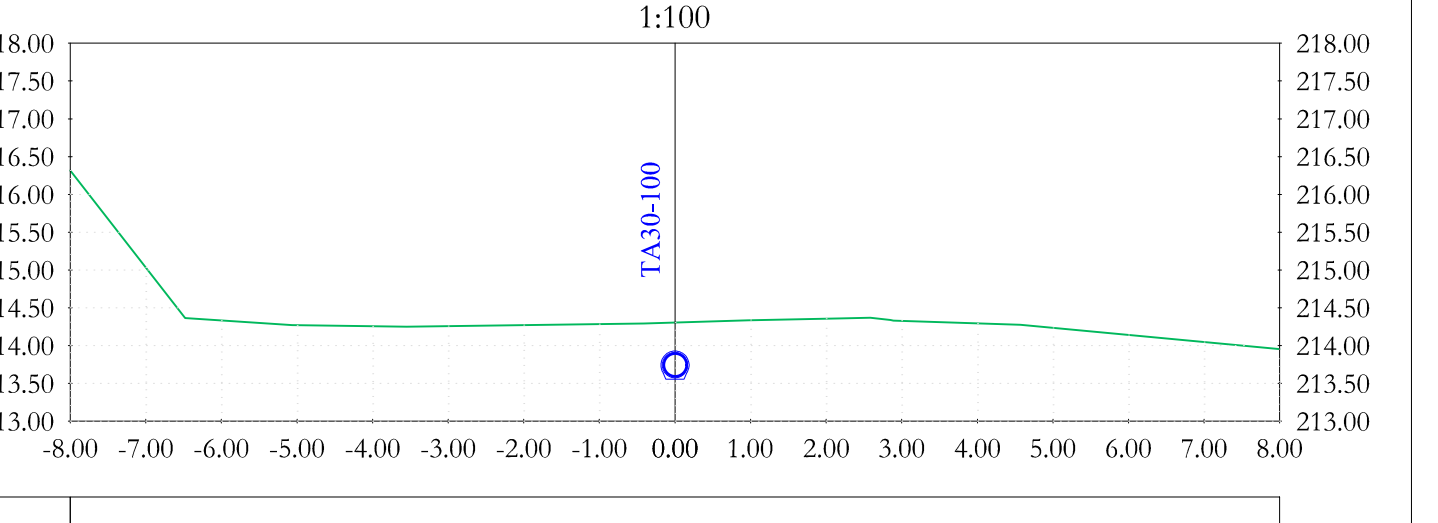
Á-7-0-0  
0+150.00  
1:100



PÁLYASZINT	
TÁVOLSÁG	
TEREPSZINT	204.95
TÁVOLSÁG	-8.00
TEREPSZINT	204.35
TÁVOLSÁG	-6.34
TEREPSZINT	204.41
TÁVOLSÁG	-4.56
TEREPSZINT	204.74
TÁVOLSÁG	0.00
TEREPSZINT	205.01
TÁVOLSÁG	4.21
TEREPSZINT	205.18
TÁVOLSÁG	8.00

Pécel, Csatári-dűlő és Levendulás területretek csapadékvíz-elvezetés rendezés engedélyezési terve

Á-7-1-0  
0+100.00  
1:100



PÁLYASZINT	
TÁVOLSÁG	
TEREPSZINT	214.52
TÁVOLSÁG	-8.00
TEREPSZINT	214.36
TÁVOLSÁG	-6.46
TEREPSZINT	214.27
TÁVOLSÁG	-5.07
TEREPSZINT	214.25
TÁVOLSÁG	-3.95
TEREPSZINT	214.25
TÁVOLSÁG	-2.83
TEREPSZINT	214.25
TÁVOLSÁG	-1.71
TEREPSZINT	214.25
TÁVOLSÁG	-0.60
TEREPSZINT	214.25
TÁVOLSÁG	0.49
TEREPSZINT	214.25
TÁVOLSÁG	1.66
TEREPSZINT	214.25
TÁVOLSÁG	2.83