






































JELMAGYAI

A SZABÁLYOZÁS ALAPELEMEI	
	Tervezett s
	Szabályozé
	Építési öve:
	Építési öve:
A SZABÁLYOZÁS MÁSODLAGOS ELEMEI	
	Építési hel
	telek be nem építhető része (közkert részére fenntartott terület)
	Kötelező m
	Má-tt övezet- általános építményhelyezési sáv
EGYÉB SZABÁLYOZÁSI ELEMÉK	
	gyalogút
	kerékpárút
	kötőpályás tömegközlekedés
VÉDELEM, KORLÁTOZÁS, KÖTELEZETTSÉG	
	Régészeti lt
	Műemlék
	Műemlék te
	Műemléki k
	Ex-lege földvár és láp területének határa
	Natura 200
	Gödöllői Dc
	Tájvédelmi körzet határa
	Tájvédelmi terület határa

	Országos ökológiai hálózat magterület határa
	Országos ökológiai hálózat ökológiai folyosó és pufferterület határa
	Országos ökológiai hálózat ökológiai folyosó és pufferterület határa
	22 kV-os elektromos távvezeték
	120 kV-os elektromos távvezeték
	400 kV-os elektromos távvezeték
	Nagynyomású földgáz szállítóvezeték
	Olajvezeték
	vízminőségvédelmi terület határa
	Védősáv
	Védőterület
EGYÉB SAJÁTOS JOGINTÉZMÉNYEK	
	Beültetési kötelezettségű terület határa
TÁJÉKOZTATÓ	
	Meglévő belterülethatár
	Tervezett belterülethatár
	meglévő és tervezett közlekedési célú közterület
	magánutak
	saját használatú utak
BEÉPÍTÉSRE	
Lk	Kisvárosias lakóterület
Lke	Kertvárosias lakóterület
Lf	Falusias lakóterület

BEÉPÍTÉ	
Vt	Településközpont vegyes terület
Vi	Intézményterület
Gksz	Kereskedelmi-szolgáltató gazdasá
Üh	Hétfégyi házas üdülőterület
Keü	Egészségügyi épület elhelyezésér
Kkm	Közműterület
Kmü	Mezőgazdasági üzemi terület
Ktf	Termálfürdő területe
Ktt	Tájképi jelentőségű tanyás terület
BEÉPÍTÉ	
KÖu	Közúti közlekedési terület
KÖk	Kötőpályás közlekedési terület
Zkk	Közkert területe
Zkp	Közpark területe
Ev	Védelmi erdőterület
Eg	Gazdasági erdőterület
Ek	Közjóléti erdőterület
Má	Általános mezőgazdasági terület
V	Vízgazdálkodási terület
Kbhon	Honvédelmi terület
Kbhull	Hulladékkezelő, -lerakó területe
Kbt	Temető területe
Kbtt	Beépítésre nem szánt tájképi jel. te