



PÉCEL VÁROS ÖNKORMÁNYZAT POLGÁRMESTERE

Nyilvános ülésen tárgyalandó.
A rendeletalkotási javaslat
elfogadásához minősített többség
szükséges.
Név szerinti szavazást nem igényel.

Előterjesztés A Képviselő-testület 2020. március 26-i rendes ülésére

Tárgy: Javaslat a földrajzi nevek megállapításának és az ingatlanok házzámozásának rendjéről szóló 11/2010. (IV. 1.) számú önkormányzati rendelet módosítására

Tisztelt Képviselő-testület!

A Magyarország helyi önkormányzatairól szóló 2011. évi CLXXXIX. törvény (a továbbiakban: Mötv.) 13. § (1) bekezdés 3. pontja a helyi közügyek, valamint helyben biztosítandó közfeladatok körében ellátandó helyi önkormányzati közfeladatok között határozza meg a közterületek elnevezését.

Az Mötv. 42. § 1. és 8. pontja a képviselő-testület hatásköréből át nem ruházható feladatok között határozza meg mind a rendeletalkotást, mind pedig a közterületek elnevezését.

Ezen rendeletalkotási kötelezettségének eleget téve Pécel Város Önkormányzatának Képviselő-testülete megalkotta a földrajzi nevek megállapításának és az ingatlanok házzámának rendjéről szóló 11/2010. (IV. 1.) számú önkormányzati rendeletét (a továbbiakban: Rendelet). A Rendelet – mint arra címe is utal – tartalmazza a közterületek elnevezésének, valamint a házzámozás megállapításának szabályait, de nem szabályozza a magánutak elnevezésének rendjét, amelyet jogszabály önkormányzati hatáskörbe utal bizonyos feltételek fennállása esetén.

Az elmúlt időszakban több esetben kérelmezték Pécel Város Jegyzőjétől olyan ingatlanok címképzését, melyek megközelítése csak magánutakról lehetséges. A központi címregiszterről és címkezelésről szóló 345/2014. (XII. 23.) Korm. rendelet (a továbbiakban: Korm. rendelet) 13. § (2) bekezdése értelmében, ha a címképzés tárgyát képező ingatlan csak magánútról közelíthető meg, annak elnevezésére vonatkozóan a helyi önkormányzati rendeletben foglalt szabályok az irányadóak. Tekintettel arra, hogy a Rendelet nem szabályozza a magánutak elnevezését, címképzését, ezért szükséges a Rendelet módosítása. Továbbá szükséges szabályozni a Rendeletben a többszintes társasházak házzámának megállapítására vonatkozó rendelkezéseket is, melyhez szintén szükséges a Rendelet módosítása.

A rendeletalkotáshoz szükséges előzetes hatásvizsgálat összefoglalása:

1. Társadalmi hatások

A rendeletervezetben foglaltaknak társadalomra annyiban jelentős hatása van, hogy az újonnan épült épületek tulajdonosainak kell kezdeményezniük a címképzést, házzám megállapítását. Megállapított lakcím hiányában állampolgári ügyeik intézésében súlyosan korlátozva lennének.

2. Gazdasági, költségvetési hatások

A rendeletervezetben foglaltak végrehajtásának jelentősebb gazdasági, költségvetési hatásai nincsenek.

3. Környezeti következmények

A rendelettervezetben foglaltaknak nincsenek környezetre gyakorolt közvetlen következményei.

4. Egészségi következmények

A rendelettervezetben foglaltaknak nincsenek egészségi következményei.

5. Adminisztratív terheket befolyásoló hatások

A rendelettervezetben foglaltak várhatóan nem növelik jelentősen az adminisztratív terheket.

6. A jogszabály megalkotásának szükségessége, a jogalkotás elmaradásának következményei

A Rendeletben szabályozásra kerül a magánutak elnevezésének rendje, így a magánutakról megközelíthető ingatlanok házszámozása is megoldódik.

7. A jogszabály alkalmazásához szükséges személyi, tárgyi, szervezeti és pénzügyi feltételek

A rendelettervezetben foglaltak végrehajtásához szükséges személyi, tárgyi, szervezeti és pénzügyi feltételek a Péceli Polgármesteri Hivatal szervezetén belül rendelkezésre állnak.


A rendelet indokolásának közzététele nem mellőzhető, tekintettel az abban foglalt rendelkezések jelentős társadalmi hatására.

Fentiek alapján kérem a Tisztelt Képviselő-testületet, hogy a rendeletalkotási javaslatot elfogadni szíveskedjen.

Rendeletalkotási javaslat

Pécel Város Önkormányzatának Képviselő-testülete megalkotja Pécel Város Önkormányzata Képviselő-testületének .../2020. (...) önkormányzati rendeletét a földrajzi nevek megállapításának és az ingatlanok házszámozásának rendjéről szóló 11/2010. (IV. 1.) számú önkormányzati rendelet módosításáról.

Pécel, 2020. március 18.



Horváth Tibor
polgármester

Az előterjesztés mellékletei:


1. rendelettervezet
2. a földrajzi nevek megállapításának és az ingatlanok házszámozásának rendjéről szóló 11/2010. (IV. 1.) számú önkormányzati rendelet

Az előterjesztést készítette:




Veszeli-Kállai Ibolya

Az előterjesztés a szakmai követelményeknek megfelel:



Bene Attila
műszaki és beruházási irodavezető

Az előterjesztésben foglaltakkal szemben törvényességi szempontból kifogást nem emelek.



Oláh János jegyző

Az előterjesztés megtárgyalására a **Városfejlesztési Bizottság** illetékes.

Az előterjesztés megtárgyalásához – a jogszabályi előírásokon túl – tanácskozási joggal senkit nem kívánok meghívni.

**Pécel Város Önkormányzata Képviselő-testületének
.../2020. (...) önkormányzati rendelete
a földrajzi nevek megállapításának és az ingatlanok házszámzásának rendjéről szóló
11/2010. (IV. 1.) számú önkormányzati rendelet módosításáról**

Pécel Város Önkormányzatának Képviselő-testülete az Alaptörvény 32. cikk (1) bekezdés a) pontjában kapott felhatalmazás, valamint az Alaptörvény 32. cikk (2) bekezdésében, továbbá a központi címregiszterről és címkezelésről szóló 345/2014. (XII. 23.) Korm. rendelet 13. § (2) bekezdésében meghatározott feladatkörében eljárva a következőket rendeli el:

1. § A földrajzi nevek megállapításának és az ingatlanok házszámzásának rendjéről szóló 11/2010. (IV. 1.) számú önkormányzati rendelet (a továbbiakban: Rendelet) 2. §-a a következő f) ponttal egészül ki:

„f) magánút: a közúti közlekedésről szóló 1988. évi I. törvény 47. § 7. pontjában meghatározott, a közforgalom elől el nem zárt magánterület.”

2. § A Rendelet 3. §-a a következő (4a) – (4c) bekezdésekkel egészül ki:

„(4a) Ha a címképzés tárgyát képező ingatlan közterületről nem, csak kizárólag magánútról közelíthető meg, a magánút elnevezésére a Képviselő-testület jogosult

a) tulajdonos kérelmére, vagy

b) a jegyző mint címképző szerv (a továbbiakban: jegyző) kezdeményezésére.

(4b) A magánút tulajdonosa a (4a) bekezdés a) pontja szerinti kérelemhez a magánút elnevezésére vonatkozó, indokolással ellátott javaslatot nyújt be a Képviselő-testület felé.

(4c) A (4a) bekezdés b) pontja alapján történő kezdeményezést megelőzően a jegyző a magánút tulajdonosát írásban tájékoztatja az elnevezés szükségességéről és megkéri az elnevezésre vonatkozó javaslatát.”

3. § A Rendelet 7. §-a a következő (3a) bekezdéssel egészül ki:

„(3a) Házzámmal, címmel nem rendelkező újonnan létesült épület esetén a házzám, cím megállapítását az ingatlan tulajdonosai a végleges hatósági bizonyítvány megszerzését követő 90 napon belül kötelesek kérni.”

4. § A Rendelet 7. §-a a következő (4a) bekezdéssel egészül ki:

„(4a) Társasházban külön-külön lakószintenként egységesen az óramutató járásával megegyezően, 1-től kezdődő, folyamatosan növekvő számsorrendben kell a címet megállapítani.”

5. § Ez a rendelet 2020. május 4. napján lép hatályba.

Horváth Tibor
polgármester

Oláh János
jegyző

A rendeletet 2020. ... napján kihirdettem.

Oláh János
jegyző

ÁLTALÁNOS INDOKOLÁS

A földrajzi nevek megállapításának és az ingatlanok házsámozásának rendjéről szóló 11/2010. (IV. 1.) számú önkormányzati rendelet módosításával szabályozásra kerül a magánutak mentén lévő ingatlanok, a többszintes társasházak és az újonnan épült épületek címképzése, házsámozása. A rendelet módosítása a társadalomra jelentős hatással van, így a rendelet indokolásának közzététele nem mellőzhető.

RÉSZLETES INDOKOLÁS

1. §-hoz: A magánút fogalmát határozza meg.
2. §-hoz: A magánutak címkézésére vonatkozó eljárásrendet tartalmazza.
3. §-hoz: Az újonnan épült ingatlanok címkézési rendelkezéseit rögzíti.
4. §-hoz: A társasházakra vonatkozó címkézési rendelkezéseket állapítja meg.
5. §-hoz: A hatálybalépésre vonatkozó rendelkezéseket tartalmazza.

**Pécel Város Önkormányzatának
11/2010. (IV. 1.) számú önkormányzati rendelete
a földrajzi nevek megállapításának és az ingatlanok házszámozásának rendjéről**

(Egységes szerkezetbe foglalt szöveg. 2018. június 1-től hatályos állapot.)

Pécel Város Önkormányzatának Képviselő-testülete a helyi önkormányzatok és szerveik, a köztársasági megbízottak, valamint egyes centrális alárendeltségű szervek feladat- és hatásköreiről szóló 1991. évi XX. törvény 39. § (1) bekezdésében, a helyi önkormányzatokról szóló 1990. évi LXV. törvény 16. § (1) kapott felhatalmazás alapján, az országos településrendezési és építési követelményekről szóló 253/1997.(XII.20.) Kormányrendelet (OTÉK) 40. § (6) bekezdésére tekintettel, a helyi kulturális örökség megőrzése, közterületi tájékozódás, a közszolgáltatások ellátása, az ingatlanhasználók elérhetőségének és település rendjének érdekében a következő rendeletet alkotja:

I. Általános rendelkezések

1. §

- (1) A rendelet hatálya Pécel Város igazgatási területén lévő közterületekre és ingatlanokra terjed ki.
- (2) A rendelet előírásait kell alkalmazni az ingatlanok házszámmal történő megjelölésére és a földrajzi nevek (településrésznevek, külterületi településrésznevek, tanyák és közterület nevek, helyi jelentőségű közlekedési nevek) megállapítására.

2. §¹

A rendelet alkalmazása szempontjából:

- a) településrésznév (helységresznév): a helység központi belterülete (átfedések nélkül, pontosan körülhatárolt) részeinek (városrész), továbbá a központi belterülettől elkülönülő – lakott vagy lakatlan – egyéb belterületnek, valamint külterületnek a neve;
- b) közterületnév: az ingatlan-nyilvántartásban nyilvántartott közterületnek a központi címregiszterről és a címkezelésről szóló 345/2014. (XII.23.) Korm. rendeletben meghatározott – különösen: út, utca, útja, körút, köz, lakópark, liget, major, park, sétány, sor, tanya, telep, tér, udvar - közterületjelleggel is tartalmazó neve;
- c) helyi jelentőségű közlekedési név: a helyi és helyközi tömegközlekedéssel kapcsolatos létesítmények (megállóhely) és a 10 m-nél kisebb nyílású hidak neve.
- d) földrajzi megjelölés: a földfelszín mesterséges részleteinek azonosítására szolgáló, kisebb vagy nagyobb közösségek által használt, intézményeket, intézményszerű mesterséges létesítményeket jelölő tulajdonnév vagy tulajdonnévnek nem tekinthető megjelölés.
- e)² házszám-tábla: fából, fémből, kerámiából vagy műanyagból készült - az illetékes hatóság által megállapított házszámot tartalmazó - tábla vagy ugyanezen anyagokból készült számjegy, melyet a közterületről jól látható módon az ingatlanon található épület falára vagy az ingatlan kerítésére kell kihelyezni.

II. A közterület elnevezés szabályai

A közterület elnevezésének általános szabályai

3. §

- (1)³ Minden közterületet el kell nevezni, kivéve a lakótelepek közti szervizutakat, az erdőterületeken lévő közterületeket és a mezőgazdasági célú dűlőutakat.
- (2) Az új közterület nevét a közterület létrejöttét követő egy éven belül meg kell állapítani.
- (3) Új közterület elnevezésénél már meglévő közterület nevét felhasználni nem lehet, kivéve, ha a közterület korábbi nevének visszaállítása történik.

¹ A 11/2010. (IV. 1.) számú önkormányzati rendelet 2. §-a a 28/2015. (IX. 30.) önkormányzati rendelet 10. §-ának megfelelően megállapított szöveg. Hatályos 2015. október 1-től.

² A 11/2010. (IV. 1.) számú önkormányzati rendelet 2. § e) pontja a 2/2017. (I. 31.) önkormányzati rendelet 2. §-ának megfelelően megállapított szöveg. Hatályos 2017. március 1-től.

³ A 11/2010. (IV. 1.) számú önkormányzati rendelet 3. § (1) bekezdése a 28/2015. (IX. 30.) önkormányzati rendelet 11. §-ának megfelelően megállapított szöveg. Hatályos 2015. október 1-től.

- (4) Az elnevezett közterület természetes folytatásaként kialakított új közterületrész külön elnevezési eljárás nélkül a már elnevezett közterület nevét veszi fel, kivéve, ha az új közterületrész a meglévő közterület azon részéhez csatlakozik, amelynél a házzámozás kezdődik. Ilyen esetekben, amennyiben a házzámok változása aránytalan hátrányt okozna az érintett ingatlanokkal rendelkezni jogosultaknak, lehetőség van az új közterületrész külön eljárásban történő elnevezésére.
- (5)⁴ Közterület elnevezhető
- a) ⁵ személyről, különösen ha Pécel életében, történelmében kiemelkedő szerepet játszott, tevékenységével hozzájárult Pécel fejlődéséhez, az érintett személy halála után legalább egy év elteltével, kivéve tanyák esetében
 - b) tárgyról, állatról, növényről, különösen ha a város jellegére, történelmére, hagyományaira, földrajzi környezetére utal
 - c) fogalomról (különösen nyelvújítás korában Pécelhez köthetően alkotott köznevekről, így „színész”),
 - d) településnévről, (különösen Pécel Város testvérvárosairól, határon túli magyar nemzetiségűek lakta települések, illetve a történelmi Magyarország településeinek nevééről)
 - e) földrajzi területről és képződményről (többek között folyónevekről)
- (6) A közterületre vonatkozó szabályokat településrész nevekre (helységresznév), helyi jelentőségű közlekedési nevekre, földrajzi megjelölésekre is értelemszerűen alkalmazni kell.

Hatásköri és eljárási szabályok

4. §

- (1)⁶ A közterületnév megállapítására, módosítására irányuló írásba foglalt kérelmet, javaslatot a polgármesterhez kell benyújtani.
- (2)⁷ ⁸ A javaslatot a Kulturális Bizottság véleményezi, majd a javaslatot és bizottsági állásfoglalást a Polgármester terjeszti a Képviselő-testület elé.
- (3)⁹ A közterületek elnevezését a Péceli Polgármesteri Hivatal tartja nyilván.
- (4)¹⁰ Az közterület megszűnésével külön döntés nélkül a közterület neve is megszűnik. A megszűnt közterület nevét a nyilvántartásban továbbra is fel kell tüntetni, jelölve a megszűnés okát és idejét.
- (5) A rendelet végrehajtása a Péceli Polgármesteri Hivatal feladata.
- (6)¹¹

A közterületek névtábláinak elhelyezése

5. §

- (1)¹² A közterület nevét névtáblán kell feltüntetni. A névtábla elhelyezéséről a Képviselő-testület a közterület nevének megállapításával és megváltoztatásával egyidejűleg határozatban rendelkezik.
- (2)¹³ A közterületi névtáblát a gyalogosan és gépjárművel közlekedők által egyaránt jól látható helyen kell elhelyezni a közterület kezdetén, végén, valamint minden betorkolló közterületnél mindkét oldalon,

⁴ A 11/2010. (IV. 1.) számú önkormányzati rendelet 3. § (5) bekezdése a 28/2015. (IX. 30.) önkormányzati rendelet 12. §-ának megfelelően megállapított szöveg. Hatályos 2015. október 1-től.

⁵ A 11/2010. (IV. 1.) számú önkormányzati rendelet 3. § (5) bekezdése a 13/2018. (V. 31.) önkormányzati rendelet 1. §-ának megfelelően módosított szöveg. Hatályos 2018. június 1-től.

⁶ A 11/2010. (IV. 1.) számú önkormányzati rendelet 4. § (1) bekezdése a 28/2015. (IX. 30.) önkormányzati rendelet 13. §-ának megfelelően megállapított szöveg. Hatályos 2015. október 1-től.

⁷ Módosította: a 26/2011. (X. 10.) önkormányzati rendelet 7. §-a. Hatályos 2011. október 11-től.

⁸ A 11/2010. (IV. 1.) számú önkormányzati rendelet 4. § (2) bekezdése a 30/2014. (X. 2.) rendelet 12. §-ának megfelelően módosított szöveg. Hatályos 2014. XI. 11-től.

⁹ A 11/2010. (IV. 1.) számú önkormányzati rendelet 4. § (3) bekezdése a 28/2015. (IX. 30.) önkormányzati rendelet 14. §-ának megfelelően megállapított szöveg. Hatályos 2015. október 1-től.

¹⁰ A 11/2010. (IV. 1.) számú önkormányzati rendelet 4. § (4) bekezdése a 28/2015. (IX. 30.) önkormányzati rendelet 14. §-ának megfelelően megállapított szöveg. Hatályos 2015. október 1-től.

¹¹ A 11/2010. (IV. 1.) számú önkormányzati rendelet 4. § (6) bekezdését a 28/2015. (IX. 30.) önkormányzati rendelet 15. §-a hatályon kívül helyezte 2015. október 1-től.

¹² A 11/2010. (IV. 1.) számú önkormányzati rendelet 5. § (1) bekezdése a 28/2015. (IX. 30.) önkormányzati rendelet 16. §-ának megfelelően megállapított szöveg. Hatályos 2015. október 1-től.

¹³ A 11/2010. (IV. 1.) számú önkormányzati rendelet 5. § (2) bekezdése a 28/2015. (IX. 30.) önkormányzati rendelet 17. §-ának megfelelően megállapított szöveg. Hatályos 2015. október 1-től.

továbbá az egy oldalról betorkolló közterület tengelyében az átellenes oldalon is. A kihelyezésről előzetesen értesíteni kell az érintett ingatlanokkal rendelkezni jogosultakat.

- (3) Az ingatlan használója a közterületi névtábla elhelyezését és az ezzel kapcsolatos munkálatokat tűrni köteles, de az elhelyezéssel az ingatlanon szükségtelenül okozott kárt, azt a kihelyezésért felelős köteles megtéríteni.
- (4) Megváltozott közterületnevek esetében a régi nevet feltüntető táblát az elnevezéstől számított egy évig eredeti helyükön kell hagyni és piros vonallal átlósan át kell húzni. Az új táblát az áthúzott régi tábla mellé kell felszerelni.

Emléktábla elhelyezésének szabályai

6. §

- (1) Személyről elnevezett közterületen, arra alkalmas helyen és módon a névadó személyiség születési és halálozási évét, tevékenységét röviden ismertető emléktábla helyezhető el.
- (2) Az emléktábla elkészíttetése és kihelyezése a kezdeményező feladata.
- (3) Az emléktábla kihelyezéséről minden közforgalom előtt megnyitott területen a Képviselő-testületnek a döntéshozatal előtt 4. §-ban szabályozott eljárás során a Városi Főépítész véleményét is be kell nyújtani.

III. Házszerűzés *Általános szabályok*

7. §

- (1) A névvel ellátott közterületeken kül- és belterületen egyaránt arab házszerűzzel kell ellátni az ingatlanokat. A számszerűzés római számszerűzzel, vagy csak betűvel nem történhet. Kisegítő jelzésként alátöréssel a latin abc betűi (kiegészítve a „j” és „k” betűkkel) is alkalmazhatóak.
- (2)¹⁴¹⁵(2) Az ingatlanok számszerűzésát a központi címregiszterről és a címkezelésről szóló 345/2014. (XII. 23.) Korm. rendeletben foglaltak szerint a jegyző állapítja meg úgy, hogy a számok a város központjától kifelé haladva növekedjenek és a közterület bal oldalán a páros, jobb oldalán a páratlan számok legyenek.
- (2a)¹⁶ Amennyiben a (2) bekezdés szerinti megoldás nem alkalmazható, az érintett közterület számszerűzése a magasabb rendű közút irányából kell, hogy kezdődjön.
- (2b)¹⁷ Ugyanazon közterületen több ingatlan azonos számszerűzzel nem jelölhető.
Ahol erre lehetőség van, a közterület azon részén kell folytatni a házszerűzzel, ahol már kialakult az ingatlanok számszerűzése.
Két magasabb rendű közút közül azt kell figyelembe venni, amelyik a településközpontozhoz közelebb esik.
- (3) Saroktelek esetében csak annak az oldalnak kell házszerűzzel adni, amelyen a gyalogos közlekedésre alkalmas kapubejárát van.
- (4) Többszintes épületeknél minden lépcsőházat önálló házszerűzzel kell ellátni.
- (5)¹⁸ A kizárólag egy oldalról számszerűzhető közterület számszerűzésát úgy kell elvégezni, hogy a számok a város központjától kifelé haladva növekedjenek. Amennyiben ez a megoldás nem alkalmazható, úgy az érintett közterület számszerűzésát a magasabb rendű közút irányából kell kezdeni. A tér, liget, park jellegű közterületekhez kapcsolódó épületek házszerűzése 1-től kezdődő folyamatosan emelkedő számszerűzrendben, az óramutató járásával ellentétes irányban történik. A számszerűz sor a becsatlakozó legmagasabb rendű úttól kiindulva kezdődik. Kialakult helyzet esetén el lehet térni a terek számszerűzésára vonatkozó szabálytól, valamint a közterületek számszerűzésában meglévő, betűvel tört számok megváltoztatásától, ha egyébként a számszerűzrend hiánytalanul növekvő. A számszerűzés irányától csak kialakult helyzet esetén szabad eltérni.

¹⁴ A 11/2010. (IV. 1.) számú önkormányzati rendelet 7. § (2) bekezdése a 28/2015. (IX. 30.) önkormányzati rendelet 18. §-ának megfelelően megállapított szöveg. Hatályos 2015. október 1-től.

¹⁵ A 11/2010. (IV. 1.) számú önkormányzati rendelet 7. § (2) bekezdése a 16/2017. (VI. 29.) önkormányzati rendelet 2. §-ának megfelelően módosított szöveg. Hatályos 2017. június 30.

¹⁶ A 11/2010. (IV. 1.) számú önkormányzati rendelet 7. § (2a) bekezdése a 16/2017. (VI. 29.) önkormányzati rendelet 3. §-ának megfelelően megállapított szöveg. Hatályos 2017. június 30.

¹⁷ A 11/2010. (IV. 1.) számú önkormányzati rendelet 7. § (2b) bekezdése a 16/2017. (VI. 29.) önkormányzati rendelet 4. §-ának megfelelően megállapított szöveg. Hatályos 2017. június 30.

¹⁸ A 11/2010. (IV. 1.) számú önkormányzati rendelet 7. § (5) bekezdése a 28/2015. (IX. 30.) önkormányzati rendelet 19. §-ának megfelelően megállapított szöveg. Hatályos 2015. október 1-től.

- (6) Egy helyrajzi számon nyilvántartott üzletek, üzemek, telepek, intézmények és az ott elhelyezett szolgálati lakások egy házszámot kapnak.
- (7) Ha az üzlet (műhely) lakóépület alatt van, számozása az épület számozásához igazodik.
- (8)¹⁹
- (9) Az ingatlan házszámának megváltoztatása különösen akkor indokolt, ha:
- az ingatlan házszáma a hivatalos nyilvántartásában nem szerepel, csak helyrajzi számmal meghatározott
 - ²⁰ több ingatlan azonos közterületnévvel és azonos házszámmal szerepel a hivatalos nyilvántartásban
 - az ingatlan egyedi számszerű megjelölése nem a kialakult növekvő számsorban található
 - ²¹ ingatlan megosztására vagy ingatlanok egyesítésére kerül sor.
 - ²²
- (10)²³ Telekosztás esetén – ha annak lehetőségét a közterület számozásánál nem vették előzetesen figyelembe – a keletkező új telek házszáma a közrefogó telkek számai közül a kisebb számú ház számából alátöréssel és betűből képzett jelből áll.
- (11)²⁴ Ha a kialakult számozási sorrendet az azt követő telekalakítás (összevonás) során kialakult új ingatlanon vagy ingatlanokon épített lakóház számozása megzavarná, a házankénti számozástól el lehet térni akár kettős számot, akár szám és betű alátörést alkalmazva. Egyéb esetben több lépcsőházas épületeket lépcsőházanként kell házszámmal ellátni.

Házszám tábla kihelyezésének szabályai

8. §

- (1)²⁵ A házszám táblát az ingatlanon lévő kerítésre, vagy házfalra, a közterületről jól látható módon kell elhelyezni.
- (1a)²⁶ Kerítés nélküli beépítetlen telek esetén a házszám táblát az ingatlanon (telken) felállított külön tartószerkezeten, közterületről jól látható módon kell elhelyezni.
- (2)²⁷ Az ingatlan tulajdonosa köteles az ingatlant a megfelelő házszám táblával ellátni. A házszám tábla beszerzéséről, kihelyezéséről, szükség szerinti cseréjéről, megrongálódása esetén pótlásáról és karbantartásáról a tulajdonos saját költségén köteles gondoskodni.

IV. Szabálysértési tényállások

9. §^{28 29}

V. Záró rendelkezések

10. §

- (1) Ez a rendelet a 9.§ (1) bekezdésének a) és c) pontja kivételével 2010. május 1-jén lép hatályba. A hatályba lépésével egyidejűleg a házak számozásáról és a házszám táblák elhelyezéséről szóló 9/2007. (VI. 8.) péceli önkormányzati rendelet hatályát veszti.
- (2) A rendelet 9.§ (1) bekezdése a) és c) pontja 2011. január 1-én lép hatályba.

¹⁹ A 11/2010. (IV. 1.) számú önkormányzati rendelet 7. § (8) bekezdése a 16/2017. (VI. 29.) önkormányzati rendelet 5. §-ának megfelelően hatályát veszítette. Hatályos 2017. június 30.

²⁰ A 11/2010. (IV. 1.) számú önkormányzati rendelet 7. § (9) bekezdés b) pontja a 28/2015. (IX. 30.) önkormányzati rendelet 20. §-ának megfelelően megállapított szöveg. Hatályos 2015. október 1-től.

²¹ A 11/2010. (IV. 1.) számú önkormányzati rendelet 7. § (9) bekezdés d) pontja a 28/2015. (IX. 30.) önkormányzati rendelet 21. §-ának megfelelően megállapított szöveg. Hatályos 2015. október 1-től.

²² A 11/2010. (IV. 1.) számú önkormányzati rendelet 7. § (9) bekezdés e) pontját a 28/2015. (IX. 30.) önkormányzati rendelet 22. §-a hatályon kívül helyezte 2015. október 1-től.

²³ A 11/2010. (IV. 1.) számú önkormányzati rendelet 7. § (10) bekezdése a 28/2015. (IX. 30.) önkormányzati rendelet 23. §-ának megfelelően megállapított szöveg. Hatályos 2015. október 1-től.

²⁴ A 11/2010. (IV. 1.) számú önkormányzati rendelet 7. § (11) bekezdése a 28/2015. (IX. 30.) önkormányzati rendelet 23. §-ának megfelelően megállapított szöveg. Hatályos 2015. október 1-től.

²⁵ A 11/2010. (IV. 1.) számú önkormányzati rendelet 8. § (1) bekezdése a 28/2015. (IX. 30.) önkormányzati rendelet 24. §-ának megfelelően megállapított szöveg. Hatályos 2015. október 1-től.

²⁶ A 11/2010. (IV. 1.) számú önkormányzati rendelet 8. § (1a) bekezdése a 2/2017. (I. 31.) önkormányzati rendelet 3. §-ának megfelelően megállapított szöveg. Hatályos 2017. március 1-től.

²⁷ A 11/2010. (IV. 1.) számú önkormányzati rendelet 8. § (2) bekezdése a 28/2015. (IX. 30.) önkormányzati rendelet 25. §-ának megfelelően megállapított szöveg. Hatályos 2015. október 1-től.

²⁸ Módosította a 8/2012. (V.5.) önkormányzati rendelet 2. §-a Hatályos: 2012. május 6. napjától

²⁹ A 11/2010. (IV. 1.) számú önkormányzati rendelet 9. §-át hatályon kívül helyezte a 30/2014. (X. 2.) rendelet 1. §-a 2014. X. 3-i hatállyal.

- (3) A rendelet a hatálybalépését követően indult eljárásokban kell alkalmazni. A hatálybalépését megelőzően megállapított és kihelyezett házszámok - azok megváltoztatásának szükségességéig - továbbra is érvényben maradnak.

Dr. Benkovics Gyula
polgármester

Dr. Csizmadia Julianna
jegyző

A rendelet kihirdetve: 2010. április 1.

Dr. Csizmadia Julianna jegyző