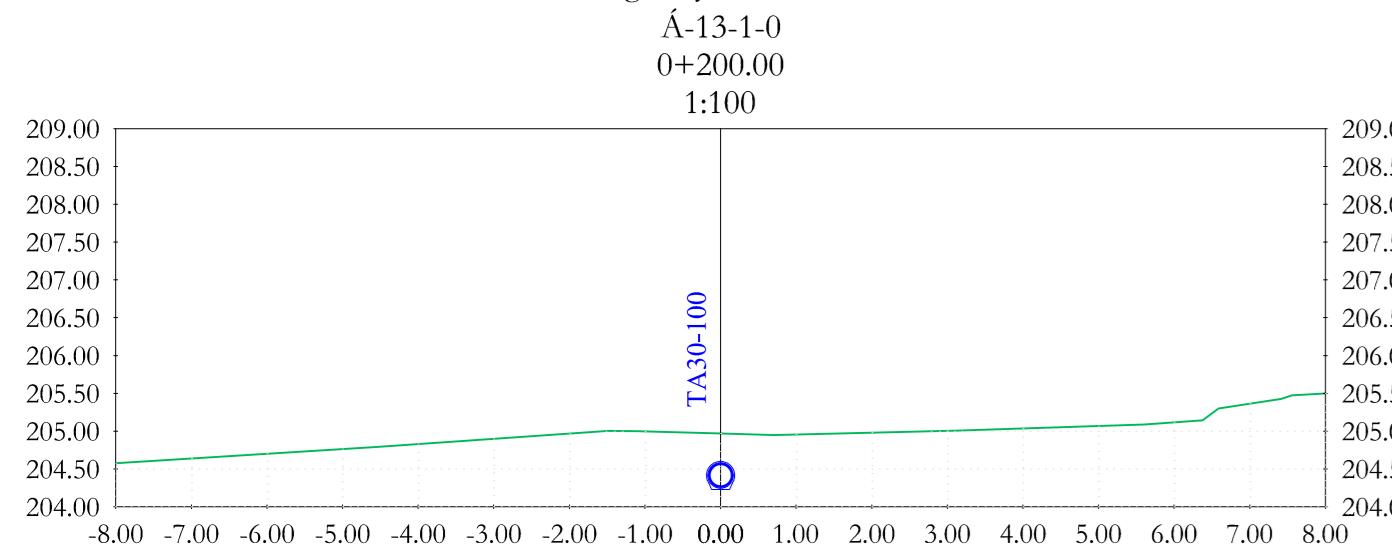
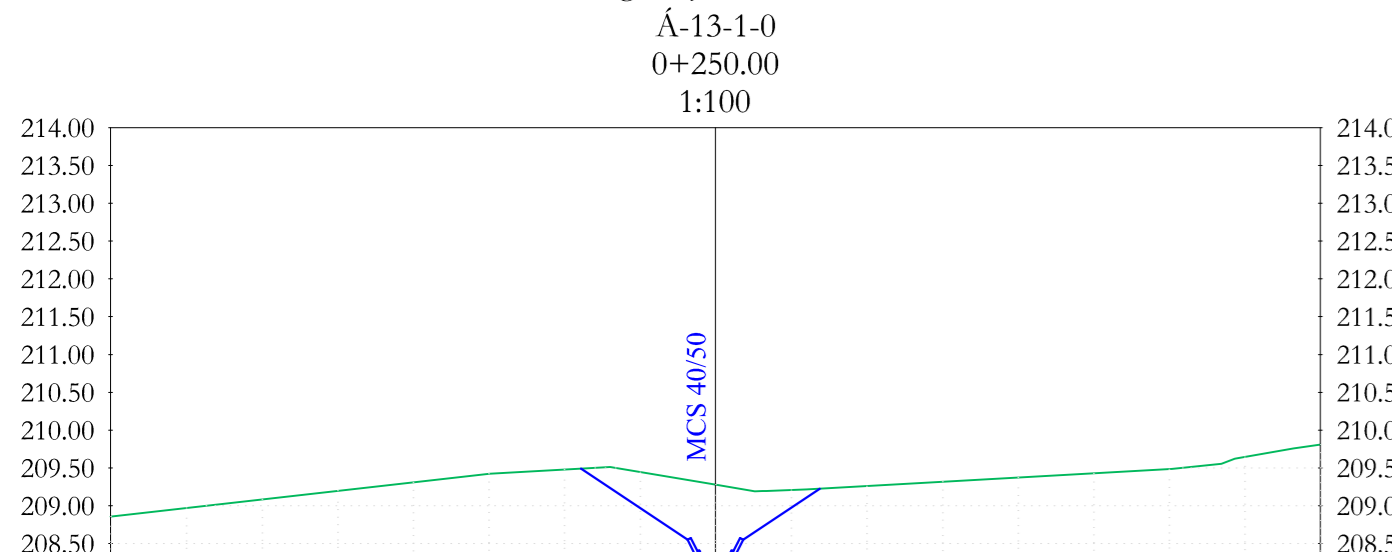


Pécel, Csatári-dűlő és Levendulás területrészek csapadékvíz-elvezetés rendezés engedélyezési terve



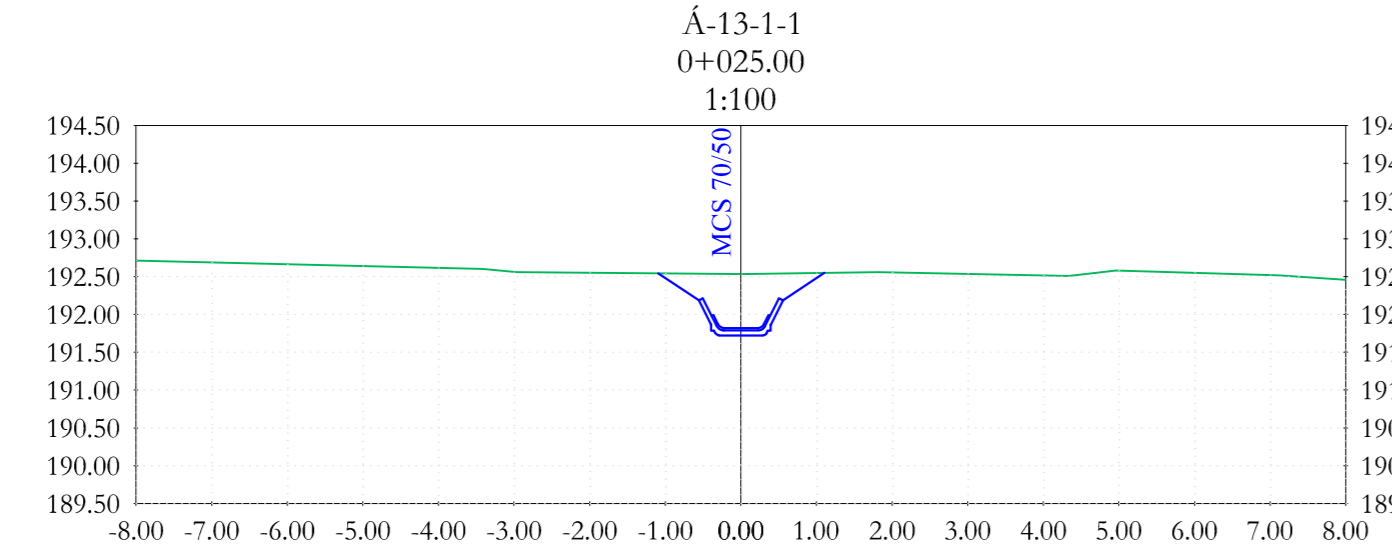
PÁLYASZINT	
TÁVOLSÁG	
TEREPSZINT	204,48
TÁVOLSÁG	-8,00
TEREPSZINT	204,79
TÁVOLSÁG	-4,54
TEREPSZINT	205,00
TÁVOLSÁG	-1,49
TEREPSZINT	205,00
TÁVOLSÁG	-1,08
TEREPSZINT	204,97
TÁVOLSÁG	0,00
TEREPSZINT	204,95
TÁVOLSÁG	0,71
TEREPSZINT	205,01
TÁVOLSÁG	3,15
TEREPSZINT	205,09
TÁVOLSÁG	6,61
TEREPSZINT	205,14
TÁVOLSÁG	6,37
TEREPSZINT	205,20
TÁVOLSÁG	6,39
TEREPSZINT	205,27
TÁVOLSÁG	7,11
TEREPSZINT	205,47
TÁVOLSÁG	7,56
TEREPSZINT	205,50
TÁVOLSÁG	8,00

Pécel, Csatári-dűlő és Levendulás területrészek csapadékvíz-elvezetés rendezés engedélyezési terve



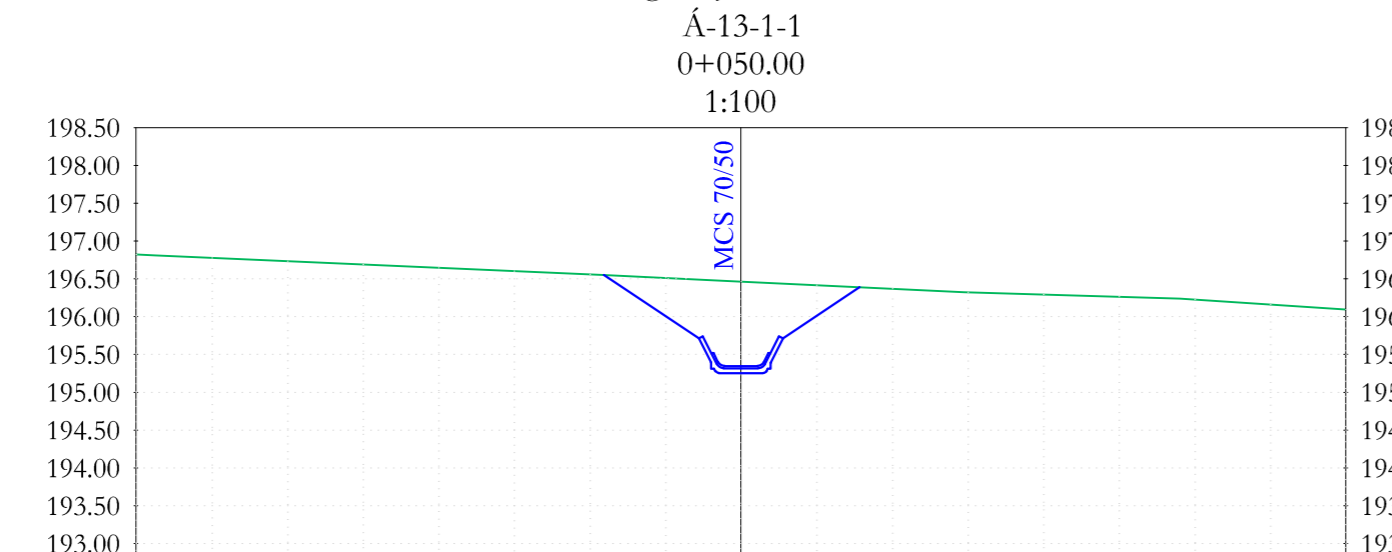
PÁLYASZINT	
TÁVOLSÁG	
TEREPSZINT	208,48
TÁVOLSÁG	-8,00
TEREPSZINT	208,43
TÁVOLSÁG	-2,98
TEREPSZINT	209,51
TÁVOLSÁG	-1,39
TEREPSZINT	209,28
TÁVOLSÁG	0,00
TEREPSZINT	209,19
TÁVOLSÁG	0,32
TEREPSZINT	209,20
TÁVOLSÁG	0,62
TEREPSZINT	209,27
TÁVOLSÁG	0,68
TEREPSZINT	209,27
TÁVOLSÁG	1,21
TEREPSZINT	209,46
TÁVOLSÁG	6,04
TEREPSZINT	209,55
TÁVOLSÁG	6,69
TEREPSZINT	209,62
TÁVOLSÁG	6,87
TEREPSZINT	209,76
TÁVOLSÁG	7,85
TEREPSZINT	209,81
TÁVOLSÁG	8,00

Pécel, Csatári-dűlő és Levendulás területrészek csapadékvíz-elvezetés rendezés engedélyezési terve



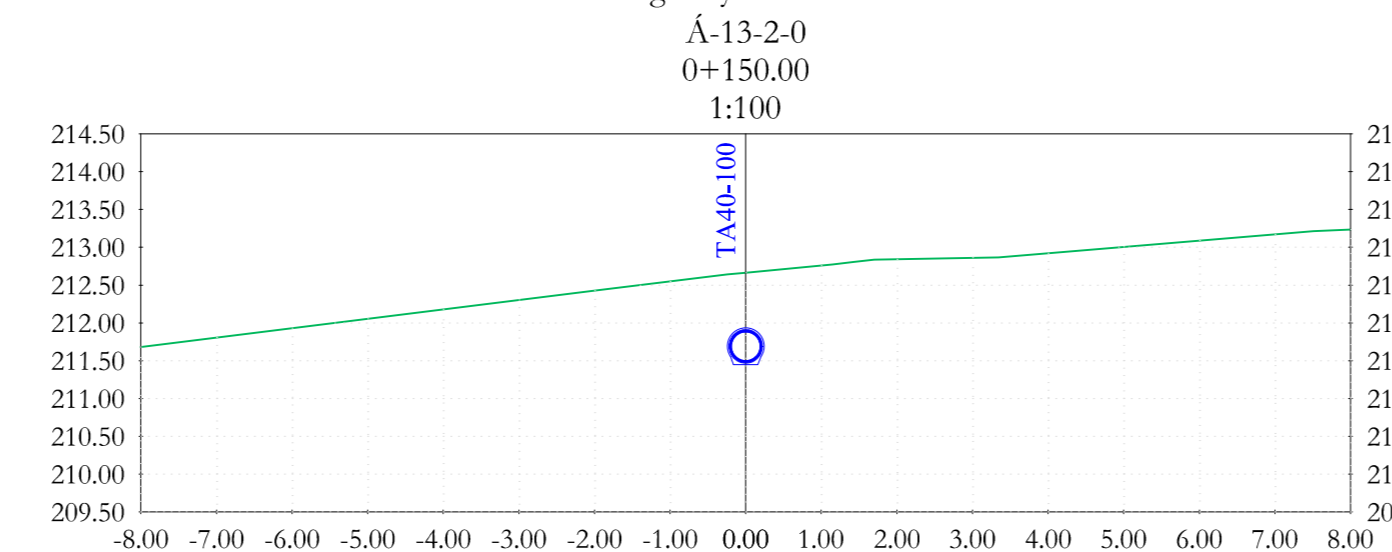
PÁLYASZINT	
TÁVOLSÁG	
TEREPSZINT	192,51
TÁVOLSÁG	-8,00
TEREPSZINT	192,60
TÁVOLSÁG	-3,42
TEREPSZINT	192,56
TÁVOLSÁG	-2,96
TEREPSZINT	192,53
TÁVOLSÁG	0,00
TEREPSZINT	192,53
TÁVOLSÁG	0,04
TEREPSZINT	192,56
TÁVOLSÁG	1,82
TEREPSZINT	192,51
TÁVOLSÁG	4,33
TEREPSZINT	192,58
TÁVOLSÁG	4,96
TEREPSZINT	192,52
TÁVOLSÁG	7,11
TEREPSZINT	192,46
TÁVOLSÁG	8,00

Pécel, Csatári-dűlő és Levendulás területrészek csapadékvíz-elvezetés rendezés engedélyezési terve



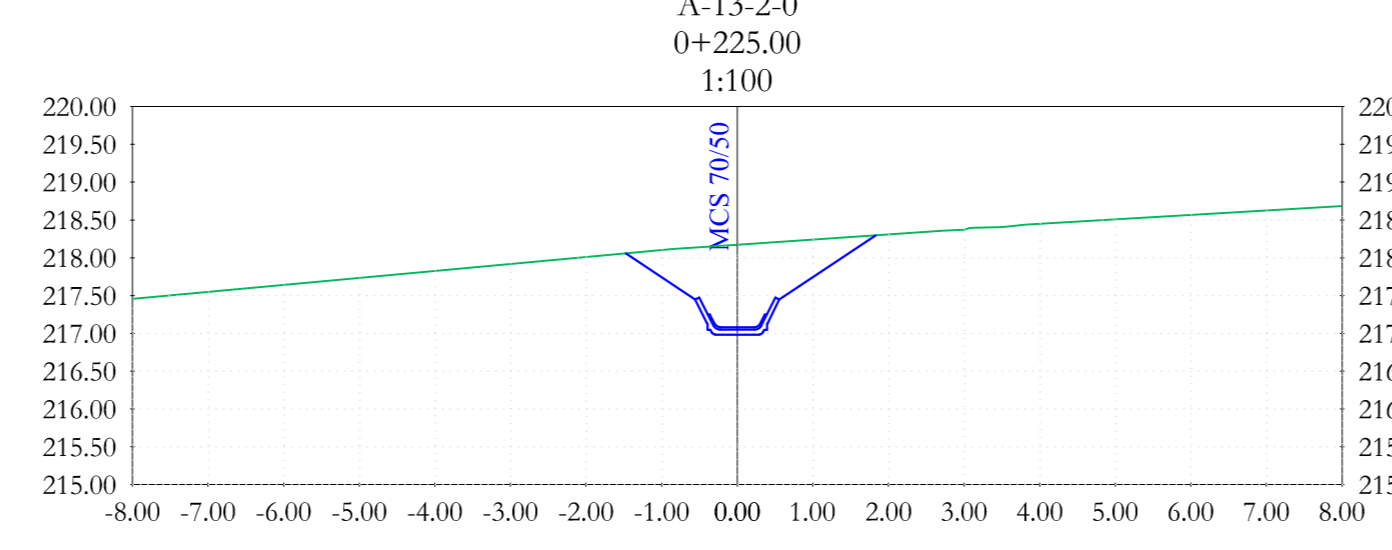
PÁLYASZINT	
TÁVOLSÁG	
TEREPSZINT	195,81
TÁVOLSÁG	-8,00
TEREPSZINT	195,81
TÁVOLSÁG	-7,74
TEREPSZINT	195,55
TÁVOLSÁG	-1,83
TEREPSZINT	195,46
TÁVOLSÁG	0,00
TEREPSZINT	195,32
TÁVOLSÁG	2,95
TEREPSZINT	195,24
TÁVOLSÁG	5,81
TEREPSZINT	195,10
TÁVOLSÁG	8,00

Pécel, Csatári-dűlő és Levendulás területrészek csapadékvíz-elvezetés rendezés engedélyezési terve



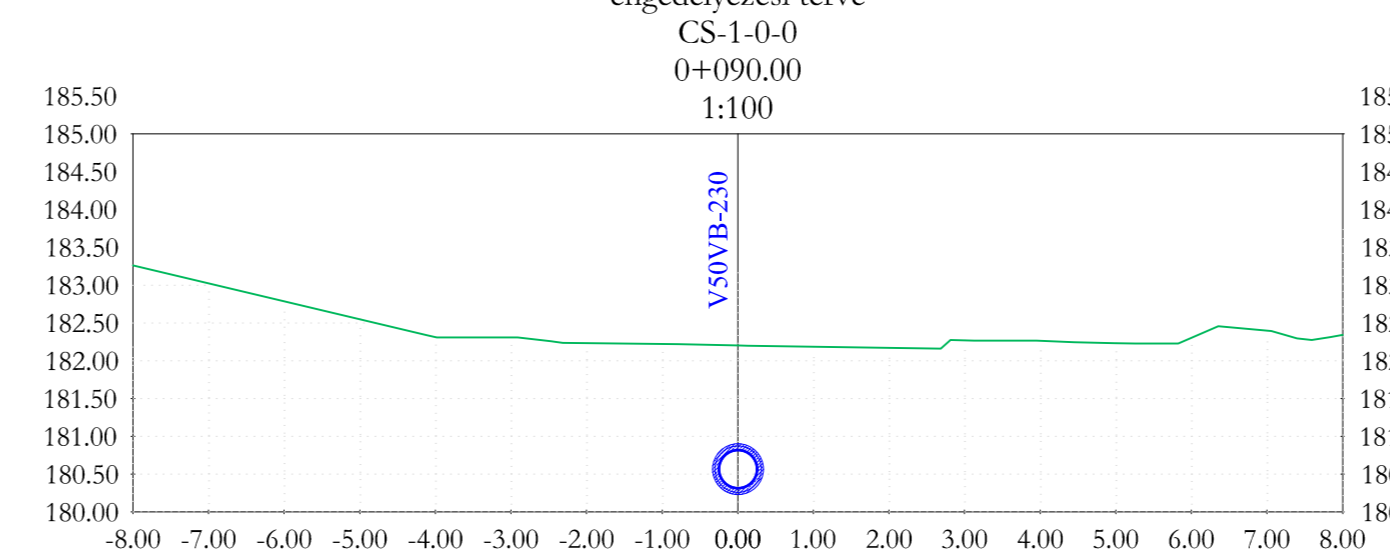
PÁLYASZINT	
TÁVOLSÁG	
TEREPSZINT	211,48
TÁVOLSÁG	-8,00
TEREPSZINT	212,43
TÁVOLSÁG	-2,01
TEREPSZINT	212,24
TÁVOLSÁG	-0,24
TEREPSZINT	212,65
TÁVOLSÁG	0,00
TEREPSZINT	212,77
TÁVOLSÁG	1,15
TEREPSZINT	212,81
TÁVOLSÁG	1,43
TEREPSZINT	212,82
TÁVOLSÁG	1,76
TEREPSZINT	212,87
TÁVOLSÁG	3,34
TEREPSZINT	213,21
TÁVOLSÁG	7,51
TEREPSZINT	213,23
TÁVOLSÁG	8,00

Pécel, Csatári-dűlő és Levendulás területrészek csapadékvíz-elvezetés rendezés engedélyezési terve



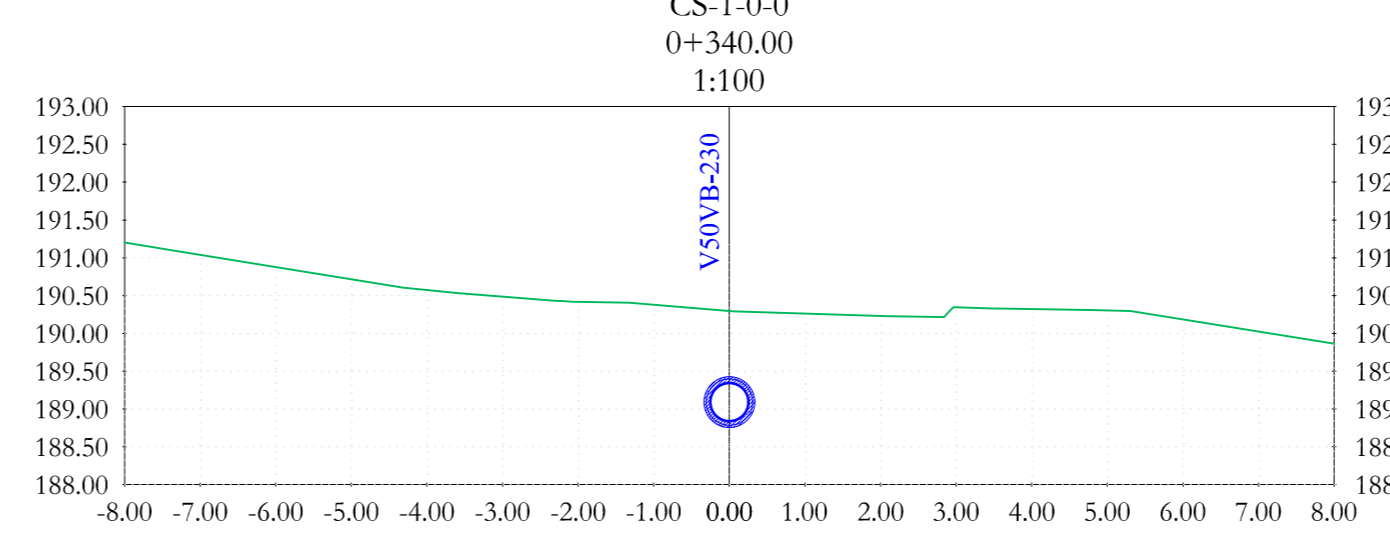
PÁLYASZINT	
TÁVOLSÁG	
TEREPSZINT	217,46
TÁVOLSÁG	-8,00
TEREPSZINT	218,12
TÁVOLSÁG	-0,84
TEREPSZINT	218,17
TÁVOLSÁG	0,00
TEREPSZINT	218,36
TÁVOLSÁG	2,72
TEREPSZINT	218,37
TÁVOLSÁG	3,01
TEREPSZINT	218,38
TÁVOLSÁG	3,08
TEREPSZINT	218,40
TÁVOLSÁG	3,11
TEREPSZINT	218,40
TÁVOLSÁG	3,29
TEREPSZINT	218,46
TÁVOLSÁG	3,47
TEREPSZINT	218,47
TÁVOLSÁG	3,54
TEREPSZINT	218,47
TÁVOLSÁG	3,82
TEREPSZINT	218,69
TÁVOLSÁG	8,00

Pécel, Csatári-dűlő és Levendulás területrészek csapadékvíz-elvezetés rendezés engedélyezési terve



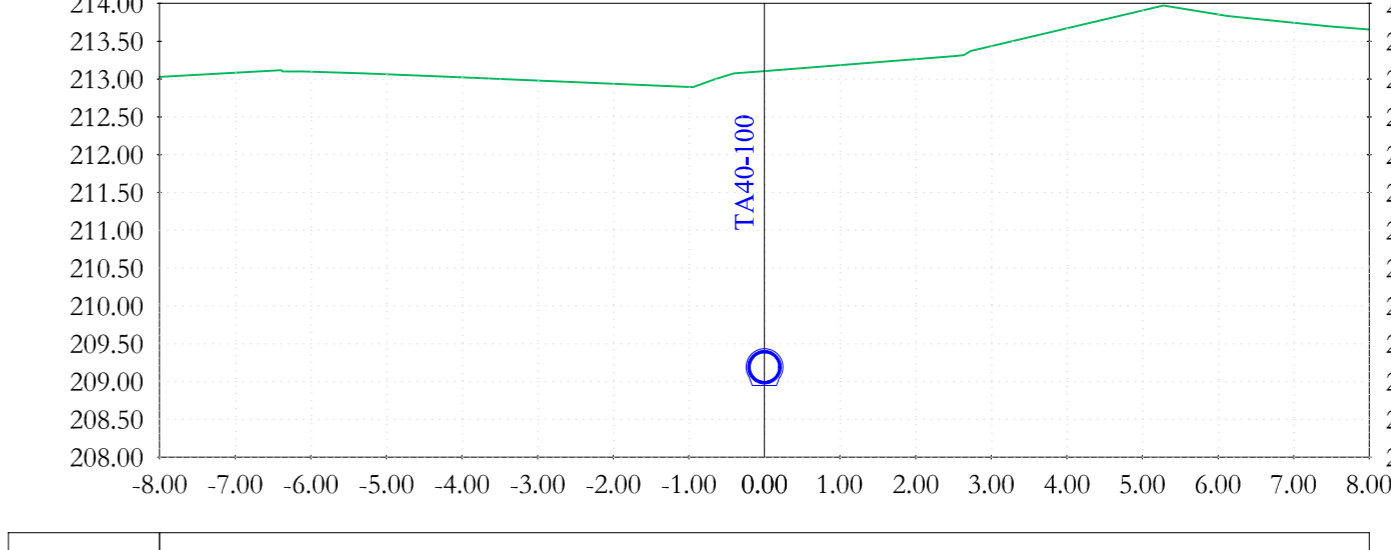
PÁLYASZINT	
TÁVOLSÁG	
TEREPSZINT	182,36
TÁVOLSÁG	-4,11
TEREPSZINT	182,33
TÁVOLSÁG	-2,95
TEREPSZINT	182,28
TÁVOLSÁG	-2,32
TEREPSZINT	182,24
TÁVOLSÁG	-0,79
TEREPSZINT	182,23
TÁVOLSÁG	0,00
TEREPSZINT	182,22
TÁVOLSÁG	0,13
TEREPSZINT	182,19
TÁVOLSÁG	2,41
TEREPSZINT	182,29
TÁVOLSÁG	2,81
TEREPSZINT	182,29
TÁVOLSÁG	3,31
TEREPSZINT	182,29
TÁVOLSÁG	3,95
TEREPSZINT	182,29
TÁVOLSÁG	4,25
TEREPSZINT	182,27
TÁVOLSÁG	4,45
TEREPSZINT	182,26
TÁVOLSÁG	4,98
TEREPSZINT	182,25
TÁVOLSÁG	5,25
TEREPSZINT	182,25
TÁVOLSÁG	5,63
TEREPSZINT	182,48
TÁVOLSÁG	6,36
TEREPSZINT	182,42
TÁVOLSÁG	7,06
TEREPSZINT	182,32
TÁVOLSÁG	7,40
TEREPSZINT	182,34
TÁVOLSÁG	7,84

Pécel, Csatári-dűlő és Levendulás területrészek csapadékvíz-elvezetés rendezés engedélyezési terve



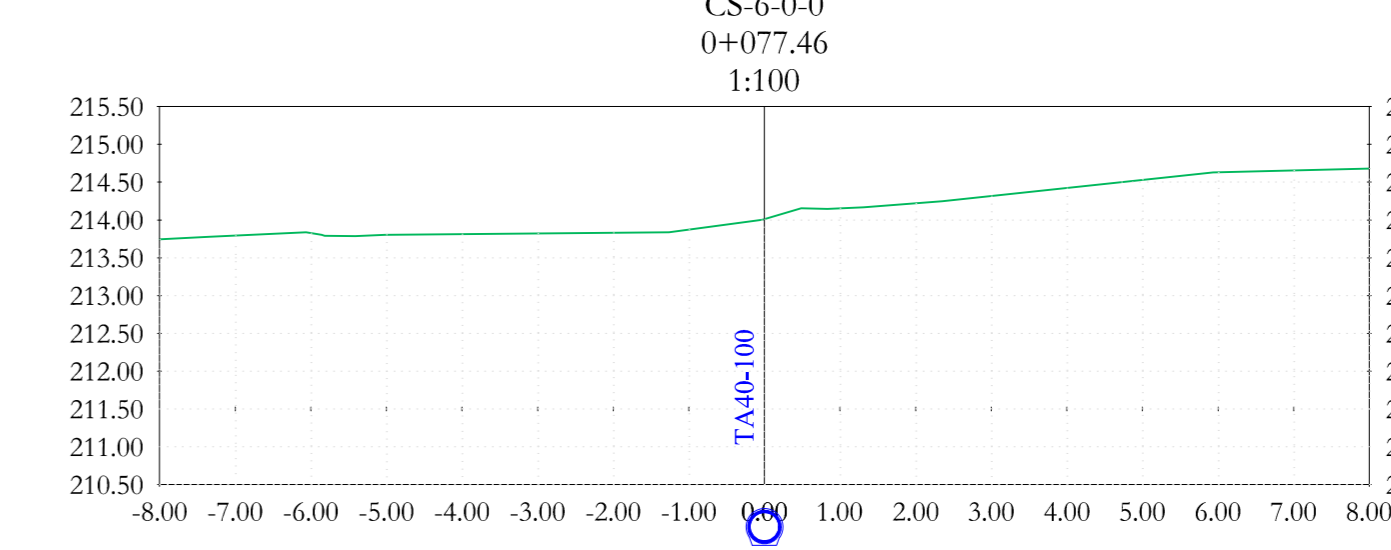
PÁLYASZINT	
TÁVOLSÁG	
TEREPSZINT	191,10
TÁVOLSÁG	-7,38
TEREPSZINT	190,61
TÁVOLSÁG	-4,32
TEREPSZINT	190,54
TÁVOLSÁG	-3,59
TEREPSZINT	190,43
TÁVOLSÁG	-2,31
TEREPSZINT	190,42
TÁVOLSÁG	-2,08
TEREPSZINT	190,40
TÁVOLSÁG	-1,32
TEREPSZINT	190,29
TÁVOLSÁG	0,00
TEREPSZINT	190,23
TÁVOLSÁG	2,07
TEREPSZINT	190,22
TÁVOLSÁG	2,84
TEREPSZINT	190,35
TÁVOLSÁG	2,93
TEREPSZINT	190,33
TÁVOLSÁG	3,76
TEREPSZINT	190,31
TÁVOLSÁG	4,81
TEREPSZINT	190,30
TÁVOLSÁG	5,31

Pécel, Csatári-dűlő és Levendulás területrészek csapadékvíz-elvezetés rendezés engedélyezési terve



PÁLYASZINT	
TÁVOLSÁG	
TEREPSZINT	213,63
TÁVOLSÁG	-8,00
TEREPSZINT	213,12
TÁVOLSÁG	-6,39
TEREPSZINT	213,10
TÁVOLSÁG	-6,38
TEREPSZINT	213,10
TÁVOLSÁG	-6,10
TEREPSZINT	213,07
TÁVOLSÁG	-5,30
TEREPSZINT	213,04
TÁVOLSÁG	-4,34
TEREPSZINT	212,88
TÁVOLSÁG	-0,84
TEREPSZINT	213,00
TÁVOLSÁG	-0,40
TEREPSZINT	213,32
TÁVOLSÁG	2,64
TEREPSZINT	213,32
TÁVOLSÁG	2,81
TEREPSZINT	213,37
TÁVOLSÁG	2,73
TEREPSZINT	213,97
TÁVOLSÁG	5,28
TEREPSZINT	213,83
TÁVOLSÁG	6,13
TEREPSZINT	213,70
TÁVOLSÁG	7,47
TEREPSZINT	213,66
TÁVOLSÁG	8,00

Pécel, Csatári-dűlő és Levendulás területrészek csapadékvíz-elvezetés rendezés engedélyezési terve



PÁLYASZINT	
TÁVOLSÁG	
TEREPSZINT	214,74
TÁVOLSÁG	-8,00
TEREPSZINT	213,78
TÁVOLSÁG	-7,34
TEREPSZINT	213,84
TÁVOLSÁG	-4,28
TEREPSZINT	214,00
TÁVOLSÁG	0,00
TEREPSZINT	214,07
TÁVOLSÁG	0,49
TEREPSZINT	214,15
TÁVOLSÁG	0,84
TEREPSZINT	214,19
TÁVOLSÁG	1,31
TEREPSZINT	214,17
TÁVOLSÁG	1,31
TEREPSZINT	214,25
TÁVOLSÁG	2,95
TEREPSZINT	214,63
TÁVOLSÁG	5,93
TEREPSZINT	214,68
TÁVOLSÁG	8,00

A TERV A MIKROLINE KFT. MLTI. 305/01/2017. TSZ-Ú ENGEDÉLYEZÉSI TERVÉNEK FELHASZNÁLÁSÁVAL, A MIKROLINE KFT. ENGEDÉLYÉVEL KÉSZÜLT.

ENGEDÉLYEZÉSI TERV FEDVÉNYTERV

Megrendelő: PÉCEL VÁROS ÖNKORMÁNYZATA 2119 PÉCEL, KOSSUTH TÉR 1.		Dátum: 2020. 04. 30. Tervszám: LM. 151/01/2020. Rajzszám: EFT-07/04. Méretarány: M= 1:100
Tártya: PÉCEL CSATÁRI-DÜLŐ ÉS LEVENDULÁS TERÜLETRÉSZEK CSAPADÉKVÍZ-ELVEZETÉS RENDEZÉS I. ÜTEM FEDVÉNY ENGEDÉLYEZÉSI TERV		Tervező: Lukács Miklós MMK: 01-1168
Részmuvelet: KERESZTSZELVÉNYEK I. ÜTEM Á-13-0-1, Á-13-1-1, Á-13-2-0, CS-1-0-0, CS-6-0-0		A TERV ÉS MUNKARÉSZEI A TERVEZŐ SZELLEMI TERMÉKE. A TERVEZŐ SZERZŐJI JOGAINAK VÉDELMEIT JOGSZABÁLY BIZTOSÍTJA!

ENGEDÉLYEZÉSI TERV

Megrendelő: PÉCEL VÁROS ÖNKORMÁNYZATA 2119 Pécel, Kossuth tér 1.		Dátum: 2017. 08. 31. Tervszám: MLTI. 305/01/2017. Rajzszám: VE-8/05 Verziószám: 01 Méretarány: M=1: 100
Tártya: CSATÁRI-DÜLŐ ÉS LEVENDULÁS TERÜLETRÉSZEK CSAPADÉKVÍZ-ELVEZETÉS RENDEZÉS ENGEDÉLYEZÉSI TERV Név: CSAPADÉKVÍZ-ELVEZETÉSI KERESZTSZELVÉNYEK Á-13-1-0 - Á-13-2-0 CS-1-0-0		Fájlnév: Pécel_2017_Csapviz_KSZ.dwg Tervező: Lukács Linda MMK: 13-12321 Tervező: Hernádi Éva MMK: 01-13006 Szerkesztő: Lukács Kata Geodáza: Dobos Gábor MMK: 11-5983 Kiss József MMK: 01-0412 Ügyvezető: Lukács Miklós MMK: 01-1168
A terv és munkarészei a tervező szellemi terméke. A tervező szerzői jogink védelmét jogszabály biztosítja!		 MIKROLINE www.mikroline.hu mikroline@mikroline.hu 1033 Budapest Laktanya utca 2.